

Załącznik do rozporządzenia Ministra Rozwoju i Technologii
z dnia 13 listopada 2023 r. (Dz. U. poz. 2509)

WZÓR

Pismo dotyczące aktu planowania przestrzennego

1. ORGAN, DO KTÓREGO JEST SKŁADANE PISMO

Nazwa: URZĄD GMINY PSARACH

2. RODZAJ PISMA¹⁾

- ☒ 2.1. wniosek do projektu aktu ☐ 2.2. uwaga do konsultowanego projektu aktu²⁾
☐ 2.3. wniosek o zmianę aktu³⁾ ☐ 2.4. wniosek o sporządzenie aktu³⁾

3. RODZAJ AKTU PLANOWANIA PRZESTRZENNEGO¹⁾

- ☒ 3.1. plan ogólny gminy
☐ 3.2. miejscowy plan zagospodarowania przestrzennego, w tym zintegrowany plan inwestycyjny lub miejscowy plan rewitalizacji
☐ 3.3. uchwała ustalająca zasady i warunki sytuowania obiektów małej architektury, tablic reklamowych i urządzeń reklamowych oraz ogrodzeń, ich gabaryty, standardy jakościowe oraz rodzaje materiałów budowlanych, z jakich mogą być wykonane
☐ 3.4. audyt krajobrazowy
☐ 3.5. plan zagospodarowania przestrzennego województwa

4. DANE SKŁADAJĄCEGO PISMO⁴⁾

Adres skrytki ePUAP lub adres do doręczeń elektronicznych⁵⁾:

4.1. Czy składający pismo jest właścicielem lub użytkownikiem wieczystym nieruchomości objętej wnioskiem lub uwagą?

☒ tak ☐ nie

5. ADRES DO KORESPONDENCJI SKŁADAJĄCEGO PISMO⁴⁾

(Nieobowiązkowo)

Kraj: Województwo:

Powiat: Gmina:

Ulica: Nr domu: Nr lokalu:

Miejscowość: Kod pocztowy:

6. DANE PEŁNOMOCNIKA⁴⁾

(Nieobowiązkowo)

☐ pełnomocnik ☐ pełnomocnik do doręczeń

Imię i nazwisko:

Kraj: Województwo:

Powiat: Gmina:

Ulica: Nr domu: Nr lokalu:

Miejscowość: Kod pocztowy:

E-mail (w przypadku gdy pełnomocnik posiada adres e-mail):

Nr tel. (nieobowiązkowo):

Adres skrytki ePUAP lub adres do doręczeń elektronicznych⁵⁾:




7. TREŚĆ PISMA

7.1. Treść⁶⁾

7.1. Treść⁶⁾ Wniosek o udzielenie strefy SI - strefa uciążliwościachodowei melioracyjnej SI - strefa melioracyjnej skrajnie zabudowanej dla celów emisyjnych 462/4, 462/5, 462/1, 462/2, 462/3, 462/4, 462/5, 462/6, 462/7, 462/8, 462/9, 462/10, 462/11, 462/12, 462/13, 462/14, 462/15, 462/16, 462/17, 462/18, 462/19, 462/20, 462/21, 462/22, 462/23, 462/24, 462/25, 462/26, 462/27, 462/28, 462/29, 462/30, 462/31, 462/32, 462/33, 462/34, 462/35, 462/36, 462/37, 462/38, 462/39, 462/40, 462/41, 462/42, 462/43, 462/44, 462/45, 462/46, 462/47, 462/48, 462/49, 462/50, 462/51, 462/52, 462/53, 462/54, 462/55, 462/56, 462/57, 462/58, 462/59, 462/60, 462/61, 462/62, 462/63, 462/64, 462/65, 462/66, 462/67, 462/68, 462/69, 462/70, 462/71, 462/72, 462/73, 462/74, 462/75, 462/76, 462/77, 462/78, 462/79, 462/80, 462/81, 462/82, 462/83, 462/84, 462/85, 462/86, 462/87, 462/88, 462/89, 462/90, 462/91, 462/92, 462/93, 462/94, 462/95, 462/96, 462/97, 462/98, 462/99, 462/100, 462/101, 462/102, 462/103, 462/104, 462/105, 462/106, 462/107, 462/108, 462/109, 462/110, 462/111, 462/112, 462/113, 462/114, 462/115, 462/116, 462/117, 462/118, 462/119, 462/120, 462/121, 462/122, 462/123, 462/124, 462/125, 462/126, 462/127, 462/128, 462/129, 462/130, 462/131, 462/132, 462/133, 462/134, 462/135, 462/136, 462/137, 462/138, 462/139, 462/140, 462/141, 462/142, 462/143, 462/144, 462/145, 462/146, 462/147, 462/148, 462/149, 462/150, 462/151, 462/152, 462/153, 462/154, 462/155, 462/156, 462/157, 462/158, 462/159, 462/160, 462/161, 462/162, 462/163, 462/164, 462/165, 462/166, 462/167, 462/168, 462/169, 462/170, 462/171, 462/172, 462/173, 462/174, 462/175, 462/176, 462/177, 462/178, 462/179, 462/180, 462/181, 462/182, 462/183, 462/184, 462/185, 462/186, 462/187, 462/188, 462/189, 462/190, 462/191, 462/192, 462/193, 462/194, 462/195, 462/196, 462/197, 462/198, 462/199, 462/200, 462/201, 462/202, 462/203, 462/204, 462/205, 462/206, 462/207, 462/208, 462/209, 462/210, 462/211, 462/212, 462/213, 462/214, 462/215, 462/216, 462/217, 462/218, 462/219, 462/220, 462/221, 462/222, 462/223, 462/224, 462/225, 462/226, 462/227, 462/228, 462/229, 462/230, 462/231, 462/232, 462/233, 462/234, 462/235, 462/236, 462/237, 462/238, 462/239, 462/240, 462/241, 462/242, 462/243, 462/244, 462/245, 462/246, 462/247, 462/248, 462/249, 462/250, 462/251, 462/252, 462/253, 462/254, 462/255, 462/256, 462/257, 462/258, 462/259, 462/260, 462/261, 462/262, 462/263, 462/264, 462/265, 462/266, 462/267, 462/268, 462/269, 462/270, 462/271, 462/272, 462/273, 462/274, 462/275, 462/276, 462/277, 462/278, 462/279, 462/280, 462/281, 462/282, 462/283, 462/284, 462/285, 462/286, 462/287, 462/288, 462/289, 462/290, 462/291, 462/292, 462/293, 462/294, 462/295, 462/296, 462/297, 462/298, 462/299, 462/300, 462/301, 462/302, 462/303, 462/304, 462/305, 462/306, 462/307, 462/308, 462/309, 462/310, 462/311, 462/312, 462/313, 462/314, 462/315, 462/316, 462/317, 462/318, 462/319, 462/320, 462/321, 462/322, 462/323, 462/324, 462/325, 462/326, 462/327, 462/328, 462/329, 462/330, 462/331, 462/332, 462/333, 462/334, 462/335, 462/336, 462/337, 462/338, 462/339, 462/340, 462/341, 462/342, 462/343, 462/344, 462/345, 462/346, 462/347, 462/348, 462/349, 462/350, 462/351, 462/352, 462/353, 462/354, 462/355, 462/356, 462/357, 462/358, 462/359, 462/360, 462/361, 462/362, 462/363, 462/364, 462/365, 462/366, 462/367, 462/368, 462/369, 462/370, 462/371, 462/372, 462/373, 462/374, 462/375, 462/376, 462/377, 462/378, 462/379, 462/380, 462/381, 462/382, 462/383, 462/384, 462/385, 462/386, 462/387, 462/388, 462/389, 462/390, 462/391, 462/392, 462/393, 462/394, 462/395, 462/396, 462/397, 462/398, 462/399, 462/400, 462/401, 462/402, 462/403, 462/404, 462/405, 462/406, 462/407, 462/408, 462/409, 462/410, 462/411, 462/412, 462/413, 462/414, 462/415, 462/416, 462/417, 462/418, 462/419, 462/420, 462/421, 462/422, 462/423, 462/424, 462/425, 462/426, 462/427, 462/428, 462/429, 462/430, 462/431, 462/432, 462/433, 462/434, 462/435, 462/436, 462/437, 462/438, 462/439, 462/440, 462/441, 462/442, 462/443, 462/444, 462/445, 462/446, 462/447, 462/448, 462/449, 462/450, 462/451, 462/452, 462/453, 462/454, 462/455, 462/456, 462/457, 462/458, 462

7.2. (Nieobowiązkowo). W przypadku wypełnienia, należy uzupełnić każdą z kolumn tabeli.

Szczegółowe informacje dotyczące treści pisma w odniesieniu do działek ewidencyjnych:

Lp.	7.2.1. Nazwa aktu planowania przestrzennego	7.2.2. Identyfikator działki lub działek ewidencyjnych	7.2.3. Czy teren objęty pismem obejmuje całość działki lub działek ewidencyjnych ⁷⁾	7.2.4. Treść ⁶⁾
1			<input type="checkbox"/> tak <input type="checkbox"/> nie	

7.3. (Nieobowiązkowo). W przypadku wypełnienia, należy uzupełnić każdą z kolumn tabeli.

Szczegółowe informacje dotyczące działek ewidencyjnych oraz niektórych parametrów – w przypadku zaznaczenia w pkt 2: wniosku do projektu aktu (pkt 2.1), uwagi do konsultowanego projektu aktu (pkt 2.2) lub wniosku o zmianę aktu (pkt 2.3) oraz w pkt 3: planu ogólnego gminy (pkt 3.1) lub miejscowego planu zagospodarowania przestrzennego, w tym zintegrowanego planu inwestycyjnego lub miejscowego planu rewitalizacji (pkt 3.2):

Lp.	7.3.1. Nazwa planu ogólnego gminy lub miejscowego planu zagospodarowania przestrzennego	7.3.2. Identyfikator działki lub działek ewidencyjnych	7.3.3. Czy teren objęty pismem obejmuje całość działki lub działek ewidencyjnych ⁷⁾	7.3.4. Nazwa lub nazwy klasy przeznaczenia terenu (albo symbol lub symbole klasy przeznaczenia terenu) ⁸⁾	7.3.5. Maksymalny udział powierzchni zabudowy [%]	7.3.6. Maksymalna wysokość zabudowy [m]	7.3.7. Minimalny udział powierzchni biologicznie czynnej [%]
1	2	2	<input type="checkbox"/> tak <input type="checkbox"/> nie	2	2	2	2

8. OŚWIADCZENIE W SPRAWIE KORESPONDENCJI ELEKTRONICZNEJ

☒ Wyrażam zgodę ☐ Nie wyrażam zgody

na doręczanie korespondencji w niniejszej sprawie za pomocą środków komunikacji elektronicznej w rozumieniu art. 2 pkt 5 ustawy z dnia 18 lipca 2002 r. o świadczeniu usług drogą elektroniczną (Dz. U. z 2020 r. poz. 344).

9. ZAŁĄCZNIKI

- ☐ Pełnomocnictwo do reprezentowania składającego pismo lub pełnomocnictwo do doręczeń (zgodnie z ustawą z dnia 16 listopada 2006 r. o opłacie skarbowej (Dz. U. z 2023 r. poz. 2111)) – jeżeli składający pismo działa przez pełnomocnika.
- ☐ Potwierdzenie uiszczenia opłaty skarbowej od pełnomocnictwa – jeżeli obowiązek uiszczenia takiej opłaty wynika z ustawy z dnia 16 listopada 2006 r. o opłacie skarbowej.
- ☐ (Nieobowiązkowo). Określenie granic terenu w formie graficznej w przypadku wskazania terenu objętego pismem jako części działki ewidencyjnej lub działek ewidencyjnych.
- ☐ (Nieobowiązkowo). Inne załączniki – w przypadku zaznaczenia pola należy podać nazwy załączników.⁹⁾

10. PODPIS SKŁADAJĄCEGO PISMO (PEŁNOMOCNIKA) I DATA PODPISU

Podpis powinien być czytelny. Podpis i datę podpisu umieszcza się w przypadku składania pisma w postaci papierowej.

Podpis:

Data:14.11.2024.....

- ¹⁾ Można zaznaczyć więcej niż jedno pole. W ramach jednego pisma można wybrać tylko te akty, w przypadku których pismo będzie wysyłane do tego samego organu wskazanego w pkt 1. W przypadku gdy treść wniosku lub uwagi związana jest z dokumentem powiązany z aktem planowania przestrzennego (np. sporządzanej w toku procedowania aktu, w ramach strategicznej oceny oddziaływania na środowisko, prognozy oddziaływania na środowisko), należy w pkt 3 wybrać rodzaj aktu planowania przestrzennego, którego ten dokument dotyczy, po czym wprowadzić treść wniosku lub uwagi w pkt 7.1 lub 7.2.
- ²⁾ Nie dotyczy planu zagospodarowania przestrzennego województwa.
- ³⁾ Nie dotyczy planu zagospodarowania przestrzennego województwa i audytu krajobrazowego.
- ⁴⁾ W pkt 4 należy podać adres zamieszkania albo siedziby składającego pismo. W przypadku wypełnienia pkt 5 podaje się adres do korespondencji składającego pismo, jeżeli jest inny niż adres podany w pkt 4. W przypadku wypełnienia pkt 6 podaje się adres zamieszkania albo siedziby pełnomocnika. W przypadku większej liczby składających pismo lub pełnomocników dane kolejnych składających pismo lub pełnomocników dodaje się w formularzu albo zamieszcza na osobnych stronach i dołącza do formularza.
- ⁵⁾ Adres skrytki ePUAP lub adres do doręczeń elektronicznych wskazuje się w przypadku wyrażenia zgody na doręczanie korespondencji za pomocą środków komunikacji elektronicznej, z zastrzeżeniem przypadków, w których organ, zgodnie z przepisami ustawy z dnia 18 listopada 2020 r. o doręczeniach elektronicznych (Dz. U. z 2023 r. poz. 285, z późn. zm.), ma obowiązek doręczenia korespondencji na adres do doręczeń elektronicznych.
- ⁶⁾ Maksymalna liczba znaków w pkt 7.1 wynosi 1000, natomiast w przypadku pkt 7.2.4 wartość ta odnosi się do pojedynczego wiersza. W przypadku potrzeby dodatkowego uzasadnienia, które wykracza poza wskazany limit znaków, uzasadnienie zamieszcza się na osobnych stronach i dołącza do formularza. W przypadku większej liczby wierszy w pkt 7.2.4 kolejne wiersze dodaje się w formularzu albo zamieszcza na osobnych stronach i dołącza do formularza.
- ⁷⁾ W przypadku zaznaczenia pola „nie” (wskazania terenu objętego pismem jako części działki ewidencyjnej lub działek ewidencyjnych) można dodać załącznik z określeniem granic terenu w formie graficznej.
- ⁸⁾ Podaje się nazwę lub symbol klasy przeznaczenia terenu zgodnie ze standardami określonymi w przepisach wykonawczych wydanych na podstawie art. 16 ust. 2 ustawy z dnia 27 marca 2003 r. o planowaniu i zagospodarowaniu przestrzennym (Dz. U. z 2023 r. poz. 977, z późn. zm.).
- ⁹⁾ W przypadku dołączenia do pisma załączników zawierających dane osobowe, inne niż wymienione w pkt 4, 5 i 6, załączniki te należy zanonimizować, tj. ukryć dane osobowe.