

**Zaproszenie do szacowania wartości zamówienia dla zadania:  
Podział nieruchomości**

Gmina Psary zaprasza do złożenia oferty cenowej dotyczącej wykonania usługi polegającej na geodezyjnym podziale nieruchomości.

**I Przedmiot zamówienia:**

Przedmiotem zamówienia jest wykonanie usług geodezyjnych polegających na opracowaniu geodezyjnego podziału nieruchomości położonych w Gminie Psary o nr ewidencyjnym:

- 1) 519/1 obręb Gródków,
- 2) 2240/2 obręb Strzyżowice,
- 3) 414/3 obręb Strzyżowice,
- 4) 275 obręb Góra Siewierska,
- 5) 84/2 obręb Dąbie,
- 6) 933/1 obręb Preczów,
- 7) 1193 obręb Malinowice,
- 8) 246/1 Golasza Dolna.

Przedmiot zamówienia obejmuje:

1. sporządzenie wstępnego projektu podziału nieruchomości (dla zamawiającego w liczbie 2 egzemplarzy oraz jeden egzemplarz dla właściciela nieruchomości, którego będzie dotyczyć podział)
2. opracowanie kompletnej dokumentacji geodezyjnej z projektem podziału nieruchomości przyjętej do państwowego zasobu geodezyjnego i kartograficznego).
3. dokonanie stabilizacji na gruncie pkt. granicznych podziałowych ( tylko dla działek nr 1193 obręb Malinowice oraz nr 246/1 obręb Golasza)

Do zaproszenia dołączono załącznik nr.1 zawierający projekt podziału działek.

Wykonawca zobowiązuje się wykonać przedmiot zlecenia przy pomocy osób posiadających odpowiednie kwalifikacje.

Zastrzegamy sobie prawo do wprowadzenia zmian w projekcie wstępnego podziału do momentu akceptacji projektu przez właściciela.

Zamawiający wypłaci wynagrodzenie Wykonawcy przelew na konto wskazane przez Wykonawcę, w terminie 30 dni od przedłożenia przez Wykonawcę faktury, wystawionej po otrzymaniu decyzji ostatecznej.

Wynagrodzenie dotyczyć będzie faktycznie wykonanych zleceń zakończonych decyzją administracyjną

**II Termin realizacji zamówienia:**

10 miesięcy od otrzymania zlecenia na podział działek

**III Udzielenie informacji:**

1. Bardzo proszę o udzielenie szacunku osobno za podział każdej z działek oraz za wykonanie zadania w całości.
2. Osoba do kontaktu w sprawie: Weronika Zarychta tel. 32 294 49 53

3. Szacunek prosimy złożyć do dnia 05.07.2024 do godziny 15:00 w formie elektronicznej na adres e-mail: [weronikazarychta@psary.pl](mailto:weronikazarychta@psary.pl)

*Zamawiający informuje, że przedmiotowe zaproszenie nie stanowi oferty w rozumieniu art. 66 KC ani też nie jest postępowaniem o udzielenie zamówienia w rozumieniu ustawy z dnia 11 września 2019 r. – Prawo zamówień publicznych. Ma ono wyłącznie na celu rozeznanie cenowe rynku wśród firm mogących zrealizować powyższe zamówienie oraz uzyskanie wiedzy na temat szacunkowych kosztów związanych z planowanym zamówieniem publicznym.*

1. działka nr 519/1 obręb Gródków pow. całkowita 0,4447 ha

Podział nieruchomości na dwie działki.

Poniższy rys. przedstawia jedynie fragment działki z zaznaczonym na żółto miejscem podziału.





Poniższy rys.przedstawia jedynie fragment działki z zaznaczonym na żółto miejscem podziału.





3. działka nr 414/3 obręb Strzyżowice pow. całkowita 0,6330 ha

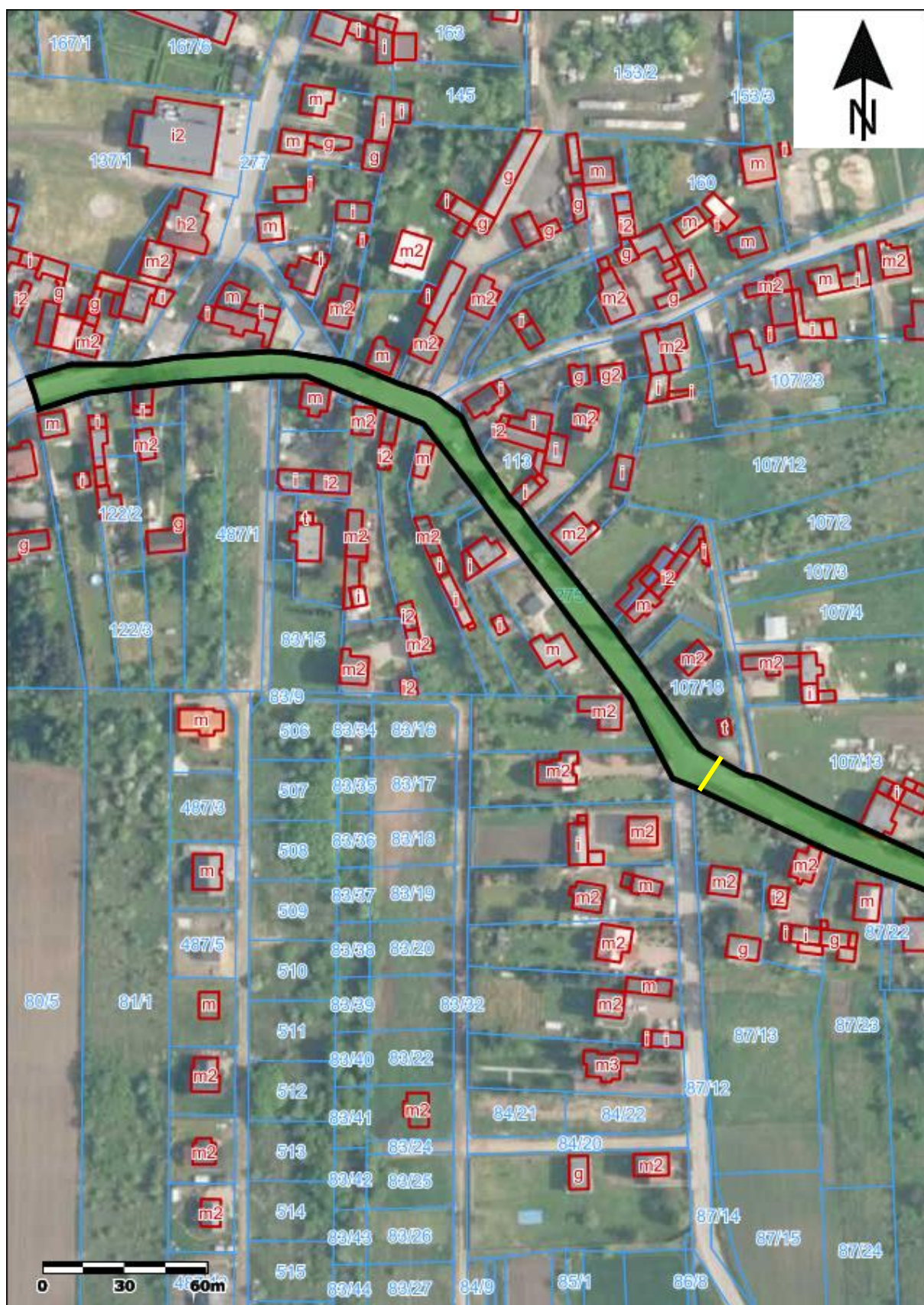
Podział nieruchomości na dwie działki.

Poniższy rys. przedstawia jedynie fragment działki z zaznaczonym na żółto miejscem podziału.





Poniższy rys. przedstawia jedynie fragment działki z zaznaczonym na żółto miejscem podziału.

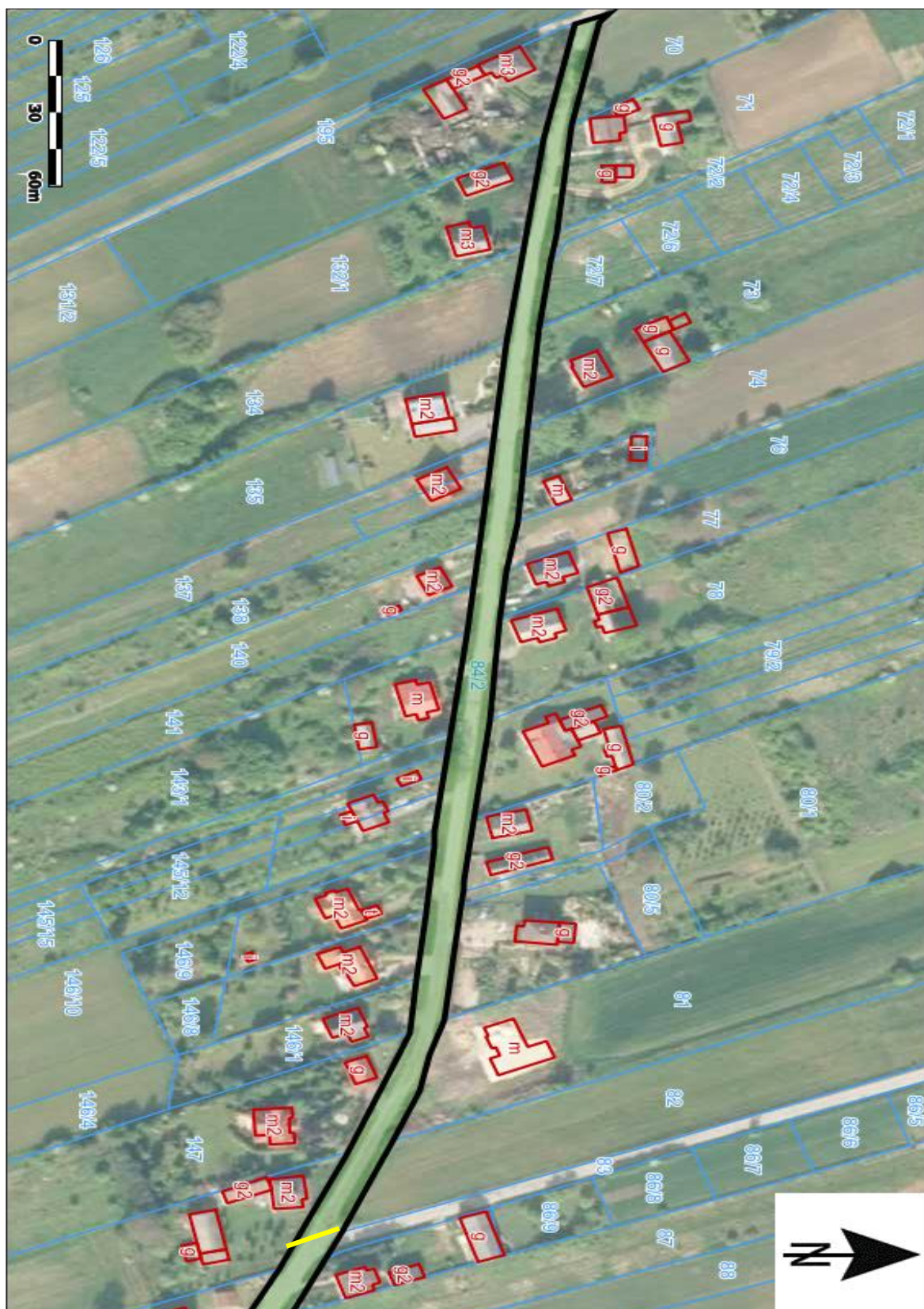




5. działka nr 84/2 obręb Dąbie pow. całkowita 1,6610 ha

Podział nieruchomości na dwie działki.

Poniższy rys. przedstawia jedynie fragment działki z zaznaczonym na żółto miejscem podziału.





6. działka nr 933/1 obręb Preczów pow. całkowita 0,8363 ha

Podział nieruchomości na dwie działki.

Poniższy rys. przedstawia jedynie fragment działki z zaznaczonym na żółto miejscem podziału.





7. działka nr 1193 obręb Malinowice, całkowita powierzchnia 0,1351 ha

Podział nieruchomości na trzy działki.

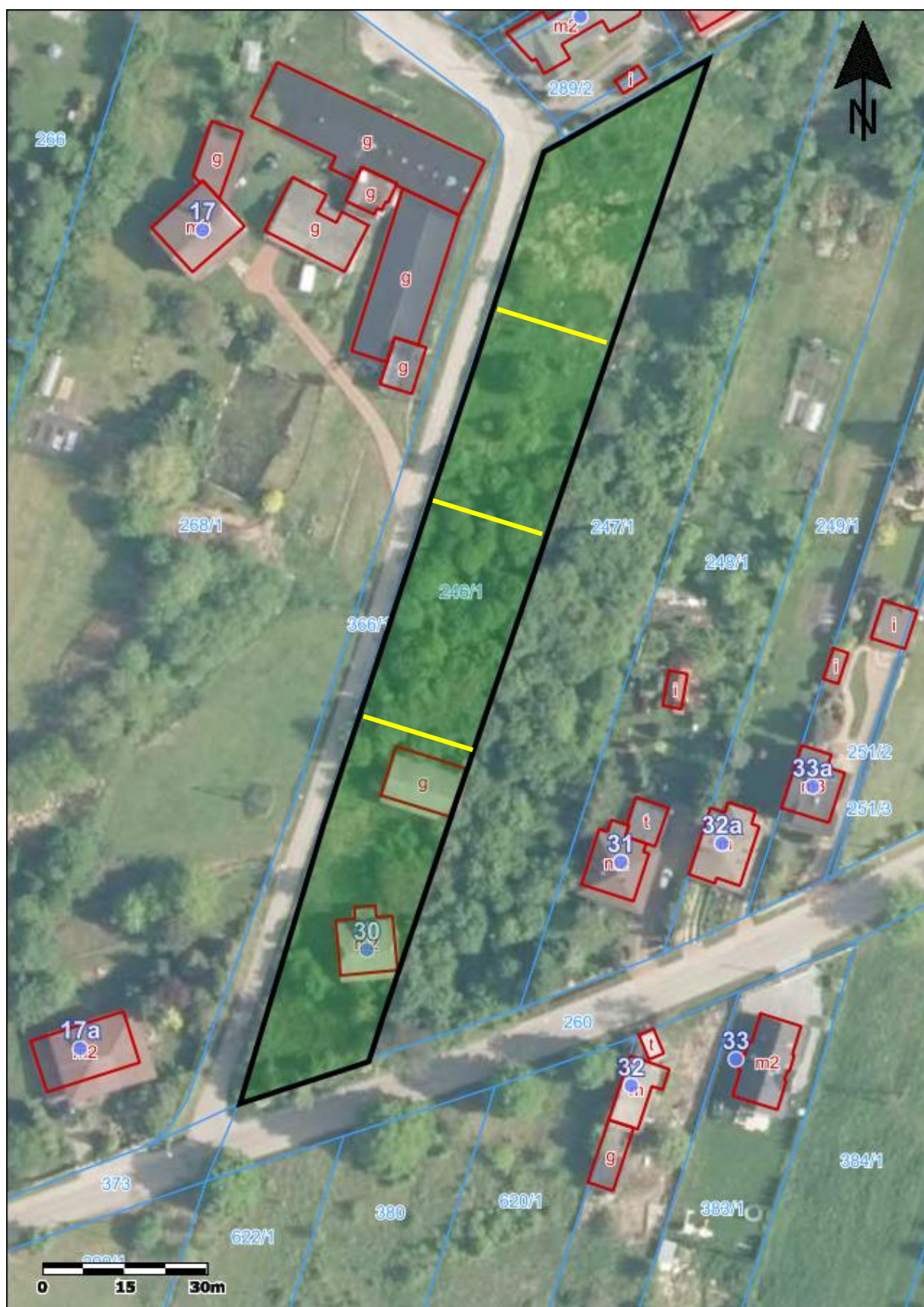
Na żółto zaznaczano miejsce podziału.



8. działka nr 246/1 obręb Gołąsza całkowita pow. 0,4071 ha

Podział nieruchomości na cztery działki.

Na żółto zaznaczano miejsce podziału.





## Klauzula informacyjna RODO

Zgodnie z art. 13 rozporządzenia Parlamentu Europejskiego i Rady (UE) 2016/679 z dnia 27 kwietnia 2016 r. w sprawie ochrony osób fizycznych w związku z przetwarzaniem danych osobowych i w sprawie swobodnego przepływu takich danych oraz uchylenia dyrektywy 95/46/WE (ogólne rozporządzenie o ochronie danych) (Dz. Urz. UE L 119 z 04.05.2016, str. 1), dalej „RODO”, informuję, że:

1. Administratorem Pani/Pana danych osobowych jest Gmina Psary reprezentowana przez Wójta Gminy Psary z siedzibą w Urzędzie Gminy w Psarach, 42-512 Psary ul. Malinowicka 4.
2. Administrator wyznaczył Inspektora Ochrony Danych, z którym może się Pani/Pan skontaktować w sprawach związanych z ochroną danych osobowych pod adresem poczty elektronicznej: [iod@psary.pl](mailto:iod@psary.pl).
3. Pani/Pana dane osobowe będą przetwarzane na podstawie art. 6 ust. 1 lit. c RODO w celu realizacji ustawowych zadań Gminy Psary związanych z prowadzonym zamówieniem publicznym **„podział nieruchomości”** na podstawie ustawy prawo zamówień publicznych oraz wewnętrznych regulacji.
4. Odbiorcami Pani/Pana danych osobowych będą osoby lub podmioty uprawnione na podstawie przepisów prawa, jak również osoby lub podmioty którym dane, zostaną udostępnione w oparciu o przepisy ustawy z dnia 6 września 2001 r. o dostępie do informacji publicznej.
5. W odniesieniu do Pani/Pana danych osobowych decyzje nie będą podejmowane w sposób zautomatyzowany.
6. Dane osobowe będą przetwarzane zgodnie z Rozporządzenie Prezesa Rady Ministrów z dnia 18 stycznia 2011 r. w sprawie instrukcji kancelaryjnej, jednolitych rzeczowych wykazów akt oraz instrukcji w sprawie organizacji i zakresu działania archiwów zakładowych oraz przepisami prawa.
7. Posiada Pani/Pan prawo:
  - dostępu do danych osobowych Pani/Pana dotyczących,
  - prawo do sprostowania lub uzupełnienia Pani/Pana danych osobowych \*\*;
  - prawo żądania od administratora ograniczenia przetwarzania danych osobowych z zastrzeżeniem przypadków, o których mowa w art. 18 ust. 1 RODO \*\*\*;
  - prawo do wniesienia skargi do Prezesa Urzędu Ochrony Danych Osobowych, gdy uzna Pani/Pan, że przetwarzanie danych osobowych Pani/Pana dotyczących narusza przepisy RODO.
8. Nie przysługuje Pani/Panu:
  - w związku z art. 17 ust. 3 lit. b, d lub e RODO prawo do usunięcia danych osobowych;
  - prawo do przenoszenia danych osobowych, o którym mowa w art. 20 RODO;
  - na podstawie art. 21 RODO prawo sprzeciwu, wobec przetwarzania danych osobowych, gdyż podstawą prawną przetwarzania Pani/Pana danych osobowych jest art. 6 ust. 1 lit. c RODO.