

USTALENIA RYSUNKU PLANU



GRANICA OBSZARU OBJĘTEGO
ZMIANĄ PLANU




LINIE ROZGRANICZAJĄCE TERENY
O RÓŻNYM PRZEZNACZENIU LUB
RÓŻNYCH ZASADACH ZAGOSPODAROWANIA




NIEPRZEKRACZALNE LINIE ZABUDOWY

TERENY ZABUDOWY MIESZKANIOWEJ



TERENY ZABUDOWY
MIESZKANIOWEJ JEDNORODZINNEJ

TERENY ZABUDOWY USŁUGOWEJ



TERENY USŁUG SPORTU I REKREACJI

TERENY ZIELENI I WÓD

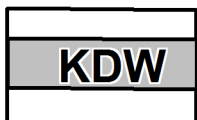


TERENY LASÓW

TERENY KOMUNIKACJI



TEREN DROGI PUBLICZNEJ
LOKALNEJ

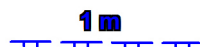


TEREN DROGI WEWNĘTRZNEJ

OZNACZENIA DODATKOWE - INFORMACYJNE



GRANICA ADMINISTRACYJNA GMINY PSARY



HYDROIZOBATY



GRANICA 50-CIO METROWEJ STREFY OD
STOPY WAŁU PRZECIWPOWODZIOWEGO
NA RZ. CZARNA PRZEMSKA



LINIE ELEKTROENERGETYCZNE
ŚREDNICH NAPIĘĆ



STACJE TRANSFORMATOROWE



SIEĆ WODOCIĄGOWA



SIEĆ KANALIZACJI SANITARNEJ PLANOWANA -
KOLEKTORY GŁÓWNE



SIEĆ GAZOWA