




# LEGENDA




GRANICE OPRACOWANIA PLANU MIEJSCOWEGO




LINIE ROZGRANICZAJĄCE TERENY O RÓŻNYM PRZEZNACZENIU LUB RÓŻNYCH ZASADACH ZAGOSPODAROWANIA



NIEPRZEKRACZALNE LINIE ZABUDOWY



TERENY ZABUDOWY MIESZKANIOWEJ JEDNORODZINNEJ



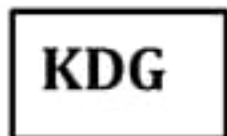
TEREN ROLNY



TEREN ZIELENI NIEURZĄDZONEJ



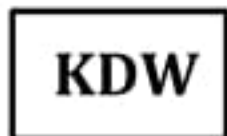
TEREN OBSŁUGI KOMUNIKACJI SAMOCHODOWEJ



TEREN KOMUNIKACJI - DROGI PUBLICZNEJ KLASY G - GŁÓWNA



TEREN KOMUNIKACJI - DROGI PUBLICZNEJ KLASY D - DOJAZDOWA




TERENY DRÓG WEWNĘTRZNYCH


# LEGENDA



GRANICE OPRACOWANIA PLANU MIEJSCOWEGO



LINIE ROZGRANICZAJĄCE TERENY O RÓŻNYM PRZEZNACZENIU LUB RÓŻNYCH ZASADACH ZAGOSPODAROWANIA



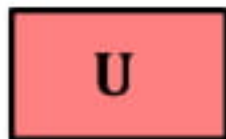
NIEPRZEKRACZALNE LINIE ZABUDOWY




TEREN ZABUDOWY MIESZKANIOWEJ JEDNORODZINNEJ



TEREN ZABUDOWY MIESZKANIOWO-USŁUGOWEJ



TEREN ZABUDOWY USŁUGOWEJ



TERENY OBIEKTÓW PRODUKCYJNYCH , SKŁADÓW I MAGAZYNÓW ORAZ USŁUG




TEREN WÓD POWIERZCHNIOWYCH ŚRÓDLĄDOWYCH


## LEGENDA



GRANICA OPRACOWANIA PLANU MIEJSCOWEGO



LINIE ROZGRANICZAJĄCE TERENY O RÓŻNYM PRZEZNACZENIU LUB RÓŻNYCH ZASADACH ZAGOSPODAROWANIA



NIEPRZEKRACZALNE LINIE ZABUDOWY




TERENY ZABUDOWY MIESZKANIOWEJ JEDNORODZINNEJ



TEREN KOMUNIKACJI - DROGI PUBLICZNEJ KLASY L - LOKALNA



TEREN KOMUNIKACJI - DROGI PUBLICZNEJ KLASY D - DOJAZDOWE




TERENY DRÓG WEWNĘTRZNYCH


## LEGENDA




GRANICA OPRACOWANIA PLANU MIEJSCOWEGO



LINIE ROZGRANICZAJĄCE TERENY O RÓŻNYM  
PRZEZNACZENIU LUB RÓŻNYCH ZASADACH  
ZAGOSPODAROWANIA



NIEPRZEKRACZALNA LINIA ZABUDOWY




TEREN ZABUDOWY MIESZKANIOWEJ  
JEDNORODZINNEJ


## LEGENDA




GRANICA OPRACOWANIA PLANU MIEJSCOWEGO



LINIE ROZGRANICZAJĄCE TERENY O RÓŻNYM  
PRZEZNACZENIU LUB RÓŻNYCH ZASADACH  
ZAGOSPODAROWANIA






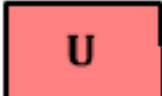
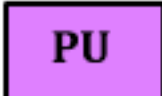
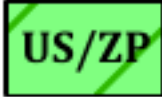
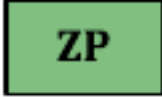
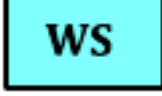

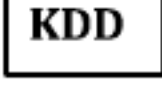



NIEPRZEKRACZALNA LINIA ZABUDOWY



TEREN OBIEKTÓW PRODUKCYJNYCH , SKŁADÓW  
I MAGAZYNÓW ORAZ USŁUG


# LEGENDA

	GRANICA OPRACOWANIA PLANU MIEJSCOWEGO
	LINIE ROZGRANICZAJĄCE TERENY O RÓŻNYM PRZEZNACZENIU LUB RÓŻNYCH ZASADACH ZAGOSPODAROWANIA
	NIEPRZEKRACZALNE LINIE ZABUDOWY
	TERENY ZABUDOWY MIESZKANIOWEJ JEDNORODZINNEJ
	TERENY ZABUDOWY MIESZKANIOWO-USŁUGOWEJ
	TERENY ZABUDOWY USŁUGOWEJ
	TERENY OBIEKTÓW PRODUKCYJNYCH , SKŁADÓW I MAGAZYNÓW ORAZ USŁUG
	TERENY PUBLICZNYCH USŁUG SPORTU I REKREACJI ORAZ ZIELENI URZĄDZONEJ
	TERENY ZIELENI URZĄDZONEJ
	TERENY WÓD POWIERZCHNIOWYCH ŚRÓDLĄDOWYCH
	TEREN KOMUNIKACJI - DROGI PUBLICZNEJ KLASY L - LOKALNA
	TEREN KOMUNIKACJI - DROGI PUBLICZNEJ KLASY D - DOJAZDOWA
	LINIA ENERGETYCZNA 400/400/220 kV ŁAGISZA- ROKITNICA, ŁAGISZA-TUCZNAWA, JOACHIMÓW - ŁAGISZA - WRZOSOWA


## LEGENDA



GRANICE OPRACOWANIA PLANU MIEJSCOWEGO



LINIE ROZGRANICZAJĄCE TERENY O RÓŻNYM  
PRZEZNACZENIU LUB RÓŻNYCH ZASADACH  
ZAGOSPODAROWANIA




NIEPRZEKRACZALNA LINIA ZABUDOWY



TERENY ZABUDOWY MIESZKANIOWEJ  
JEDNORODZINNEJ



TEREN LEŚNY



TEREN KOMUNIKACJI - DROGI PUBLICZNEJ KLASY  
D - DOJAZDOWA




	NIEPRZEKRACZALNE LINIE ZABUDOWY
	TERENY ZABUDOWY MIESZKANIOWEJ JEDNORODZINNEJ
	TEREN ZABUDOWY MIESZKANIOWO-USŁUGOWEJ
	TEREN ZABUDOWY USŁUGOWEJ
	TERENY USŁUG PUBLICZNYCH
	TERENY ZABUDOWY USŁUGOWEJ, PRODUKCYJNEJ I MAGAZYNOWEJ
	TERENY PUBLICZNYCH USŁUG SPORTU I REKREACJI
	TEREN ZIELENI NIEURZĄDZONEJ
	TERENY ROLNICZE PRZEZNACZONE DO ZALESIENIA
	TEREN OBSŁUGI KOMUNIKACJI SAMOCHODOWEJ
	TEREN KOMUNIKACJI - DROGI PUBLICZNEJ KLASY GP - GŁÓWNA RUCHU PZYŚPIESZONEGO
	TEREN KOMUNIKACJI - DROGI PUBLICZNEJ KLASY L - LOKALNA




## LEGENDA



GRANICE OPRACOWANIA PLANU MIEJSCOWEGO




LINIE ROZGRANICZAJĄCE TERENY O RÓŻNYM PRZEZNACZENIU LUB RÓŻNYCH ZASADACH ZAGOSPODAROWANIA



NIEPRZEKRACZALNE LINIE ZABUDOWY



TEREN ZABUDOWY MIESZKANIOWO-USŁUGOWEJ



TERENY ZABUDOWY USŁUGOWEJ



TEREN OBSŁUGI PRODUKCJI W GOSPODARSTWACH ROLNYCH, HODOWLANÝCH I OGRODNICZYCH




TEREN OBSŁUGI KOMUNIKACJI SAMOCHODOWEJ


# LEGENDA



GRANICE OPRACOWANIA PLANU MIEJSCOWEGO



LINIE ROZGRANICZAJĄCE TERENY O RÓŻNYM  
PRZEZNACZENIU LUB RÓŻNYCH ZASADACH  
ZAGOSPODAROWANIA



NIEPRZEKRACZALNE LINIE ZABUDOWY




TERENY ZABUDOWY MIESZKANIOWEJ  
JEDNORODZINNEJ



TEREN PUBLICZNYCH USŁUG SPORTU I REKREACJI



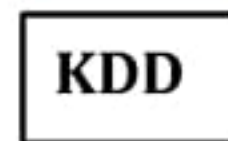
TEREN GRUNTÓW ROLNYCH - ŁĄKI I PASTWISKA



TEREN GRUNTÓW ROLNYCH



TEREN WÓD POWIERZCHNIOWYCH ŚRÓDLĄDOWYCH



TERENY KOMUNIKACJI - DROGI PUBLICZNEJ KLASY  
D - DOJAZDOWE




TERENY DRÓG WEWNĘTRZNYCH


## LEGENDA



GRANICA OPRACOWANIA PLANU MIEJSCOWEGO



LINIE ROZGRANICZAJĄCE TERENY O RÓŻNYM  
PRZEZNACZENIU LUB RÓŻNYCH ZASADACH  
ZAGOSPODAROWANIA



NIEPRZEKRACZALNA LINIA ZABUDOWY



TEREN ZABUDOWY MIESZKANIOWEJ  
JEDNORODZINNEJ




GRANICA GŁÓWNEGO ZBIORNIKA WÓD  
PODZIEMNYCH NR 454 OLKUSZ - ZAWIERCIE


## LEGENDA



GRANICA OPRACOWANIA PLANU MIEJSCOWEGO



LINIE ROZGRANICZAJĄCE TERENY O RÓŻNYM  
PRZEZNACZENIU LUB RÓŻNYCH ZASADACH  
ZAGOSPODAROWANIA



NIEPRZEKRACZALNA LINIA ZABUDOWY



TEREN ZABUDOWY MIESZKANIOWEJ  
JEDNORODZINNEJ



ZABYTKOWY OBIEKT OBJĘTY OCHRONĄ NA MOCY  
PLANU MIEJSCOWEGO