







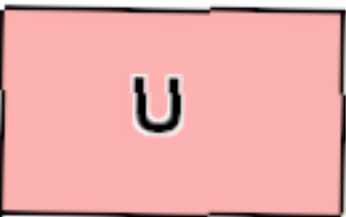

USTALENIA RYSUNKU PLANU

	GRANICA OBSZARU OBJĘTEGO MIEJSCOWYM PLANEM
	LINIE ROZGRANICZAJACE TERENY O RÓŻNYM PRZEZNACZENIU LUB RÓŻNYCH ZASADACH ZAGOSPODAROWANIA
	OBOWIĄZUJACE LINIE ZABUDOWY
	NIEPRZEKRACZALNE LINIE ZABUDOWY

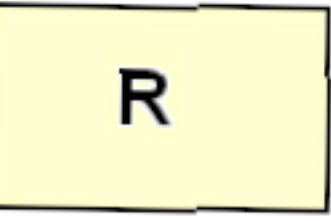


TERENY ZABUDOWY MIESZKANIOWEJ

	TERENY ZABUDOWY MIESZKANIOWEJ JEDNORODZINNEJ
	TERENY ZABUDOWY REKREACJI INDYWIDUALNEJ



TERENY ZABUDOWY USŁUGOWEJ

	TERENY ZABUDOWY USŁUGOWEJ
	TERENY ZABUDOWY USŁUG ZDROWIA I OPIEKI SPOŁECZNEJ


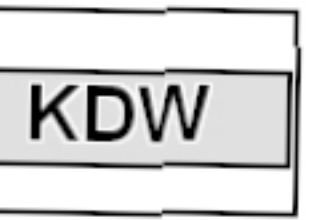
TERENY UŻYTKOWANE ROLNICZO

	TERENY GRUNTÓW ROLNYCH
	TERENY GRUNTÓW ROLNYCH PRZEZNACZONE DO ZALESIENIA
	TERENY OBIEKTÓW PRODUKCJI HODOWLANEJ

TERENY ZIELENI

	TERENY LASÓW
	TERENY ZIELENI NIEURZĄDZONEJ





TERENY KOMUNIKACJI

	TERENY DRÓG PUBLICZNYCH KDG - GŁÓWNA KDZ - ZBIORCZA KDL - LOKALNA KDD - DOJAZDOWA
	TERENY DRÓG WEWNĘTRZNYCH




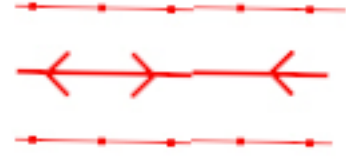







TERENY INFRASTRUKTURY TECHNICZNEJ

	WODOCIĄGI
--	-----------

INNE USTALENIA PLANU

	KRZYŻE PRZYDROŻNE
	STANOWISKA ARCHEOLOGICZNE - ZNANE Z DOKUMENTÓW
	- ŚLADY OSADNICZE
	STREFY SANITARNE OD TERENU CMENTARZA POŁOŻONEGO W STRZYŻOWICACH

OZNACZENIA DODATKOWE - INFORMACYJNE

	GRANICA ADMINISTRACYJNA GMINY PSARY
	HYDROIZOBATY
	ZŁOŻE WAPIENIA WYKREŚLONE Z BILANSU KRAJOWEGO
	NAPOWIETRZNE LINIE ELEKTROENERGETYCZNE ŚREDNICH I WYSOKICH NAPIĘĆ ZE STREFĄ TECHNICZNĄ
	KABŁOWA LINIA ŚREDNIEGO NAPIĘCIA
	STACJE TRANSFORMATOROWE
	SIEĆ WODOCIĄGOWA
	SIEĆ WODOCIĄGOWA PLANOWANA
	SIEĆ KANALIZACJI SANITARNEJ PLANOWANA - KOLEKTORY GŁÓWNE
	SIEĆ GAZOWA
	GRANICE WŁASNOŚCI WRAZ Z NUMERAMI DZIAŁEK