






USTALENIA RYSUNKU PLANU

	GRANICA OBSZARU OBJĘTEGO PLANEM MIEJSCOWYM
	LINIE ROZGRANICZAJĄCE TERENY O RÓŻNYM PRZEZNACZENIU LUB RÓŻNYCH ZASADACH ZAGOSPODAROWANIA
	OBOWIĄZUJĄCE LINIE ZABUDOWY DLA PIERWSZEJ LINII ZABUDOWY
	NIEPRZEKRACZALNE LINIE ZABUDOWY





TERENY ZABUDOWY MIESZKANIOWEJ

	TERENY ZABUDOWY MIESZKANIOWEJ JEDNORODZINNEJ
--	--


TERENY ZABUDOWY USŁUGOWEJ

	TERENY ZABUDOWY USŁUGOWEJ
	TERENY ZABUDOWY USŁUGOWEJ I ZABUDOWY MIESZKANIOWEJ
	TERENY ZABUDOWY USŁUG OŚWIATY
	TERENY USŁUG SPORTU I REKREACJI
	TERENY ZABUDOWY USŁUG KULTU RELIGIJNEGO
	TERENY ZABUDOWY USŁUG ZDROWIA I OPIEKI SPOŁECZNEJ

TERENY UŻYTKOWANE ROLNICZO

	TERENY ROLNICZE
	TERENY ROLNICZE - ŁĄKI I PASTWISKA
	TERENY OBIEKTÓW PRODUKCJI HODOWLANEJ
	TERENY ROLNICZE DO ZALESIENIA

TERENY ZABUDOWY TECHNICZNO - PRODUKCYJNEJ

	TERENY ZABUDOWY USŁUGOWEJ, PRODUKCYJNEJ I MAGAZYNOWEJ
--	---

TERENY ZIELENI I WÓD


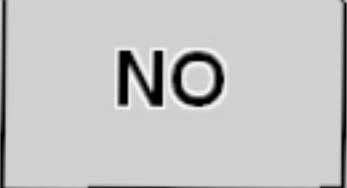
	TEREN CMENTARZA
	TERENY ZIELENI PRZYDOMOWEJ - SADY I OGRODY
	TERENY ZIELENI URZĄDZONEJ
	TERENY ZIELENI IZOLACYJNEJ
	TERENY LASÓW
	TERENY WÓD POWIERZCHNIOWYCH PŁYNĄCYCH

TERENY KOMUNIKACJI











	KDG - GŁÓWNA KDZ - ZBIORCZA KDL - LOKALNA KDD - DOJAZDOWA
---	--

	TERENY DRÓG WEWNĘTRZNYCH
---	--------------------------






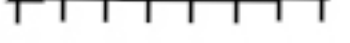












TERENY INFRASTRUKTURY TECHNICZNEJ

	GAZOWNICTWO
	OCZYSZCZALNIA ŚCIEKÓW

INNE USTALENIA PLANU

	BUDYNKI ZABYTKOWE OBJĘTE OCHRONĄ USTALENIAMI PLANU
	KAPLICZKI I KRZYŻE PRZYDROŻNE OBJĘTE OCHRONĄ USTALENIAMI PLANU
	STANOWISKA ARCHEOLOGICZNE - ZNANE Z DOKUMENTÓW
	- BEZ DOKŁADNEJ LOKALIZACJI
	- STANOWISKO OBSZAROWE OD 0,5 - 1,0 ha
	POMNIK PRZYRODY
	STREFY SANITARNE OD TERENU CMENTARZA
	GRANICA TERENÓW POD BUDOWĘ OBIEKTÓW HANDLOWYCH O POWIERZCHNI SPRZEDAŻOWEJ POW. 400 m2
	GRANICA TERENÓW REKREACYJNO - WYPOCZYNKOWYCH ORAZ TERENÓW SŁUŻĄCYCH ORGANIZACJI IMPREZ MASOWYCH
	GRANICA TERENÓW ZAMKNIĘTYCH

OZNACZENIA DODATKOWE - INFORMACYJNE

	GRANICA ADMINISTRACYJNA GMINY PSARY
	POMNIK MIEJSCE PAMIĘCI
	GZWP NR 454 OLKUSZ - ZAWIERCIE
	HYDROIZOBATY
	ŹRÓDŁO PRODŁO
	GRANICA ZŁOŻA WĘGLA KAMIENNEGO
	NAPOWIETRZNE LINIE ELEKTROENERGETYCZNE WYSOKICH I ŚREDNICH NAPIĘĆ ZE STREFĄ TECHNICZNĄ
	KABŁOWA SIEĆ ELEKTROENERGETYCZNA ŚREDNICH NAPIĘĆ
	STACJE TRANSFORMATOROWE
	SIEĆ GAZOWA WYSOKOPRĘŻNA ZE STREFĄ TECHNICZNĄ
	SIEĆ WODOCIĄGOWA
	SIEĆ WODOCIĄGOWA PLANOWANA
	SIEĆ KANALIZACJI SANITARNEJ PLANOWANA - KOLEKTORY GŁÓWNE
	SIEĆ KANALIZACJI SANITARNEJ PLANOWANA - RUROCIĄGI TŁOCZNE
	PRZEPOMPOWNIE ŚCIEKÓW
	SIEĆ GAZOWA
	KOLEKTOR TŁOCZNY I KOLEKTOR ŚCIEKÓW OCZYSZCZONYCH
	GRANICE WŁASNOŚCI WRAZ Z NUMERAMI DZIAŁEK

