






USTALENIA RYSUNKU PLANU

	GRANICA OBSZARU OBJĘTEGO MIEJSCOWYM PLANEM
	LINIE ROZGRANICZAJACE TERENY O RÓŻNYM PRZEZNACZENIU LUB RÓŻNYCH ZASADACH ZAGOSPODAROWANIA
	OBOWIĄZUJACE LINIE ZABUDOWY DLA PIERWSZEJ LINII ZABUDOWY
	NIEPRZEKRACZALNE LINIE ZABUDOWY

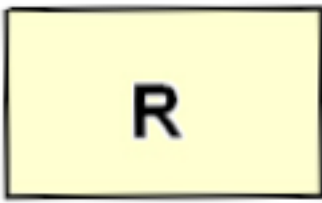


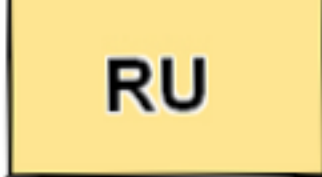
TERENY ZABUDOWY MIESZKANIOWEJ

	TERENY ZABUDOWY MIESZKANIOWEJ JEDNORODZINNEJ
--	---


TERENY ZABUDOWY USŁUGOWEJ

	TERENY ZABUDOWY USŁUGOWEJ
	TERENY ZABUDOWY USŁUG OŚWIATY
	TERENY USŁUG SPORTU I REKREACJI
	TERENY ZABUDOWY USŁUG KULTU RELIGIJNEGO
	TERENY ZABUDOWY USŁUG ZDROWIA I OPIEKI SPOŁECZNEJ

TERENY UŻYTKOWANE ROLNICZO

	TERENY GRUNTÓW ROLNYCH
	TERENY GRUNTÓW ROLNYCH - ŁAKI I PASTWISKA
	TERENY GRUNTÓW ROLNYCH PRZEZNACZONE DO ZALESIENIA
	TERENY OBSŁUGI PRODUKCJI ROLNICZEJ

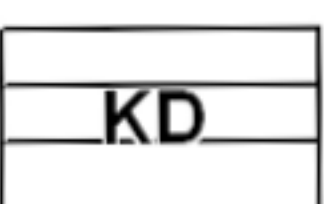
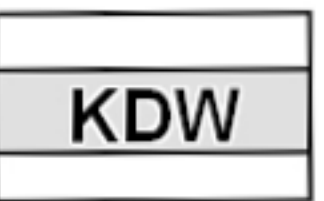
TERENY ZABUDOWY TECHNICZNO - PRODUKCYJNEJ

	TERENY ZABUDOWY PRODUKCYJNEJ I USŁUGOWEJ
--	---








TERENY ZIELENI I WÓD

	TEREN CMENTARZA
	TERENY ZIELENI PRZYDOMOWEJ - SADY I OGRODY
	TERENY ZIELENI NIEURZĄDZONEJ
	TERENY LASÓW
	TERENY WÓD POWIERZCHNIOWYCH












TERENY KOMUNIKACJI

	TERENY DRÓG PUBLICZNYCH KDG - GŁÓWNA KDZ - ZBIORCZA KDL - LOKALNA KDD - DOJAZDOWA
	TERENY DRÓG WEWNĘTRZNYCH

INNE USTALENIA PLANU

	OBIEKTY (FIGURY) WPISANE DO REJESTRU ZABYTKÓW
	BUDYNKI ZABYTKOWE OBJĘTE OCHRONĄ USTALENIAMI PLANU
	KAPLICZKI I KRZYŻE PRZYDROŻNE OBJĘTE OCHRONĄ USTALENIAMI PLANU
	STANOWISKA ARCHEOLOGICZNE - ZNANE Z DOKUMENTÓW
	- ŚLADY OSADNICZE
	STREFY SANITARNE OD TERENU CMENTARZA
	GRANICA TERENÓW REKREACYJNO - WYPOCZYNKOWYCH ORAZ TERENÓW SŁUŻĄCYCH ORGANIZACJI IMPREZ MASOWYCH

OZNACZENIA DODATKOWE - INFORMACYJNE

	GRANICA ADMINISTRACYJNA GMINY PSARY
	HYDROIZOBATY
	GRANICA GZWP NR 454 - T/4 OLKUSZ - ZAWIERCIE
	LINIE ELEKTROENERGETYCZNE ŚREDNICH NAPIĘĆ ZE STREFĄ TECHNICZNĄ
	LINIE KABLOWE ŚREDNICH NAPIĘĆ
	STACJE TRANSFORMATOROWE
	SIEĆ WODOCIĄGOWA
	SIEĆ WODOCIĄGOWA PLANOWANA
	SIEĆ KANALIZACJI SANITARNEJ PLANOWANA - KOLEKTORY GŁÓWNE
	SIEĆ GAZOWA
	GRANICE WŁASNOŚCI WRAZ Z NUMERAMI DZIAŁEK