






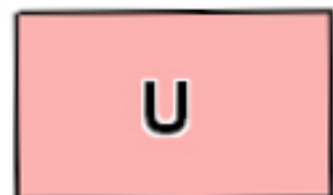


USTALENIA RYSUNKU PLANU

	GRANICA OBSZARU OBJĘTEGO MIEJSCOWYM PLANEM
	LINIE ROZGRANICZAJACE TERENY O RÓŻNYM PRZEZNACZENIU LUB RÓŻNYCH ZASADACH ZAGOSPODAROWANIA
	OBOWIĄZUJĄCE LINIE ZABUDOWY DLA PIERWSZEJ LINII ZABUDOWY
	NIEPRZEKRACZALNE LINIE ZABUDOWY





TERENY ZABUDOWY MIESZKANIOWEJ

	TERENY ZABUDOWY MIESZKANIOWEJ JEDNORODZINNEJ
--	---



TERENY ZABUDOWY USŁUGOWEJ

	TERENY ZABUDOWY USŁUGOWEJ
	TERENY ZABUDOWY USŁUGOWEJ I ZABUDOWY MIESZKANIOWEJ
	TERENY ZABUDOWY USŁUG KULTU RELIGIJNEGO




TERENY UŻYTKOWANE ROLNICZO

	TERENY GRUNTÓW ROLNYCH
	TERENY GRUNTÓW ROLNYCH - ŁAKI I PASTWISKA
	TERENY OBSŁUGI W GOSPODARSTWACH ROLNYCH I OGRODNICZYCH
	TERENY GRUNTÓW ROLNYCH PRZEZNACZONE DO ZALESIENIA


TERENY ZIELENI

	TERENY PARKÓW, SKWERÓW I ZIELEŃCY
	TERENY LASÓW







TERENY KOMUNIKACJI

	KDGP - GŁÓWNA RUCHU PRZYSPIESZONEGO KDZ - ZBIORCZA KDL - LOKALNA KDD - DOJAZDOWA
	TERENY DRÓG WEWNĘTRZNYCH
	TERENY ZAPLECZA KOMUNIKACJI AUTOBUSOWEJ


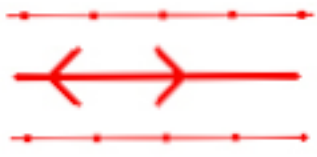




TERENY INFRASTRUKTURY TECHNICZNEJ

	WODOCIĄGI
---	-----------

INNE USTALENIA PLANU

	BUDYNKI ZABYTKOWE OBJĘTE OCHRONĄ USTALENIAMI PLANU
	KRZYŻE PRZYDROŻNE OBJĘTE OCHRONĄ USTALENIAMI PLANU
	GRANICA STREFY OCHRONY KONSERWATORSKIEJ ZESPOŁU DWORSKO - PARKOWEGO
	STANOWISKA ARCHEOLOGICZNE - ZNANE Z DOKUMENTÓW
	- ŚLADY OSADNICZE
	DRZEWA POMNIKI PRZYRODY

OZNACZENIA DODATKOWE - INFORMACYJNE

	GRANICA ADMINISTRACYJNA GMINY PSARY
	HYDROIZOBATY
	GZWP NR 455 DĄBROWA GÓRNICZA
	GZWP NR 454 OLKUSZ - ZAWIERCIE
	LINIE ELEKTROENERGETYCZNE WYSOKICH I ŚREDNICH NAPIĘĆ ZE STREFĄ TECHNICZNĄ
	STACJE TRANSFORMATOROWE
	SIEĆ WODOCIĄGOWA
	SIEĆ WODOCIĄGOWA PLANOWANA
	SIEĆ KANALIZACJI SANITARNEJ PLANOWANA - KOLEKTORY GŁÓWNE
	SIEĆ GAZOWA
	GRANICE WŁASNOŚCI WRAZ Z NUMERAMI DZIAŁEK