







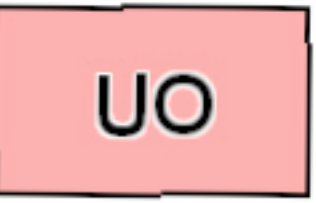
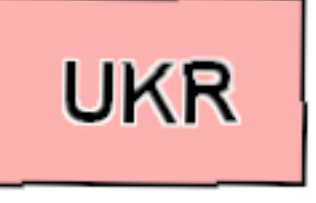

USTALENIA RYSUNKU PLANU

	GRANICA OBSZARU OBJĘTEGO PLANEM MIEJSCOWYM
	LINIE ROZGRANICZAJACE TERENY O RÓŻNYM PRZEZNACZENIU LUB RÓŻNYCH ZASADACH ZAGOSPODAROWANIA
	OBOWIĄZUJĄCE LINIE ZABUDOWY DLA PIERWSZEJ LINII ZABUDOWY
	NIEPRZEKRACZALNE LINIE ZABUDOWY


TERENY ZABUDOWY MIESZKANIOWEJ

	TERENY ZABUDOWY MIESZKANIOWEJ JEDNORODZINNEJ
---	---

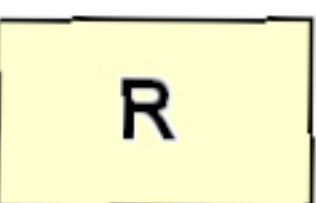
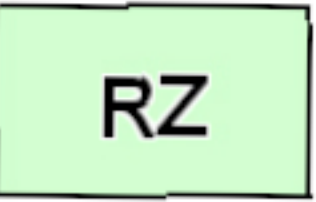


TERENY ZABUDOWY USŁUGOWEJ

	TERENY ZABUDOWY USŁUGOWEJ
	TERENY ZABUDOWY USŁUG OŚWIATY
	TERENY ZABUDOWY USŁUG KULTU RELIGIJNEGO
	TERENY USŁUG SPORTU I REKREACJI

TERENY ZABUDOWY  
PRODUKCYJNO - USŁUGOWEJ

	TERENY ZABUDOWY PRODUKCYJNEJ I USŁUGOWEJ
---	---



TERENY UŻYTKOWANE ROLNICZO

	TERENY GRUNTÓW ROLNYCH
	TERENY GRUNTÓW ROLNYCH - ŁĄKI I PASTWISKA
	TERENY GRUNTÓW ROLNYCH PRZEZNACZONE DO ZALESIENIA
	TERENY OBIEKTÓW PRODUKCJI HODOWLANEJ


TERENY ZIELENI I WÓD

	TEREN CMENTARZA
	TERENY ZIELENI PRZYDOMOWEJ - SADY I OGRODY
	TERENY LASÓW
	TERENY ZIELENI NIEURZĄDZONEJ
	TERENY WÓD POWIERZCHNIOWYCH










TERENY KOMUNIKACJI

	TERENY DRÓG PUBLICZNYCH KDZ - ZBIORCZA KDL - LOKALNA KDD - DOJAZDOWA
	TERENY DRÓG WEWNĘTRZNYCH









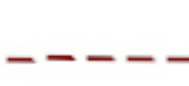


TERENY INFRASTRUKTURY TECHNICZNEJ

	WODOCIĄGI
--	-----------

INNE USTALENIA PLANU

	OBIEKTY (WYPOSAŻENIE KAPLICZEK) WPISANE DO REJESTRU ZABYTEKÓW ORAZ KAPLICZKI OBJĘTE OCHRONĄ USTALENIAMI PLANU
	KAPLICZKA WPISANA DO REJESTRU ZABYTEKÓW
	BUDYNKI ZABYTEKOWE OBJĘTE OCHRONĄ USTALENIAMI PLANU
	KAPLICZKI I KRZYŻE PRZYDROŻNE OBJĘTE OCHRONĄ USTALENIAMI PLANU
	STANOWISKA ARCHEOLOGICZNE - ŚLADY OSADNICZE
	- OBSZAROWE OD 0,5 DO 1 ha
	ISTNIEJĄCY POMNIK PRZYRODY
	STREFY SANITARNE OD TERENU CMENTARZA
	GRANICA TERENÓW REKREACYJNO - WYPOCZYNKOWYCH ORAZ TERENÓW SŁUŻĄCYCH ORGANIZACJI IMPREZ MASOWYCH

OZNACZENIA DODATKOWE - INFORMACYJNE

	GRANICA ADMINISTRACYJNA GMINY PSARY
	HYDROIZOBATY
	GRANICA GZWP NR 454 - T/4 OLKUSZ - ZAWIERCIE
	LINIE ELEKTROENERGETYCZNE WYSOKICH I ŚREDNICH NAPIĘĆ ZE STREFĄ TECHNICZNĄ
	LINIE KABLOWE ŚREDNICH NAPIĘĆ
	STACJE TRANSFORMATOROWE
	SIEĆ WODOCIĄGOWA
	SIEĆ WODOCIĄGOWA PLANOWANA
	SIEĆ KANALIZACJI SANITARNEJ PLANOWANA - KOLEKTORY GŁÓWNE
	SIEĆ GAZOWA
	GRANICE WŁASNOŚCI WRAZ Z NUMERAMI DZIALEK