

USTALENIA RYSUNKU PLANU



GRANICA OBSZARU OBJĘTEGO
MIEJSCOWYM PLANEM



LINIE ROZGRANICZAJĄCE TERENY
O RÓŻNYM PRZEZNACZENIU LUB
RÓŻNYCH ZASADACH ZAGOSPODAROWANIA



NIEPRZEKRACZALNE LINIE ZABUDOWY



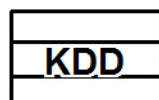
OBOWIĄZUJĄCE LINIE ZABUDOWY

TERENY ZABUDOWY MIESZKANIOWEJ

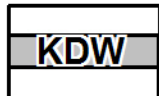


TERENY ZABUDOWY
MIESZKANIOWEJ JEDNORODZINNEJ

TERENY KOMUNIKACJI



TERENY DRÓG PUBLICZNYCH
KDD - DOJAZDOWA



TERENY DRÓG WEWNĘTRZNYCH (NIEPUBLICZNYCH)

OZNACZENIA DODATKOWE - INFORMACYJNE



ZŁOŻE WAPIENIA WYKREŚLONE
Z BILANSU KRAJOWEGO



NAPOWIETRZNE LINIE ELEKTROENERGETYCZNE
ŚREDNICH NAPIĘĆ ZE STREFĄ TECHNICZNĄ



STACJE TRANSFORMATOROWE




SIEĆ WODOCIĄGOWA ISTNIEJĄCA



SIEĆ WODOCIĄGOWA PLANOWANA



PROPONOWANY PODZIAŁ NA DZIAŁKI BUDOWLANE



GRANICE WŁASNOŚCI
WRAZ Z NUMERAMI DZIAŁEK



USTALENIA OBOWIĄZUJĄCEGO PLANU
MIEJSCOWEGO DLA SĄSIEDNICH TERENÓW