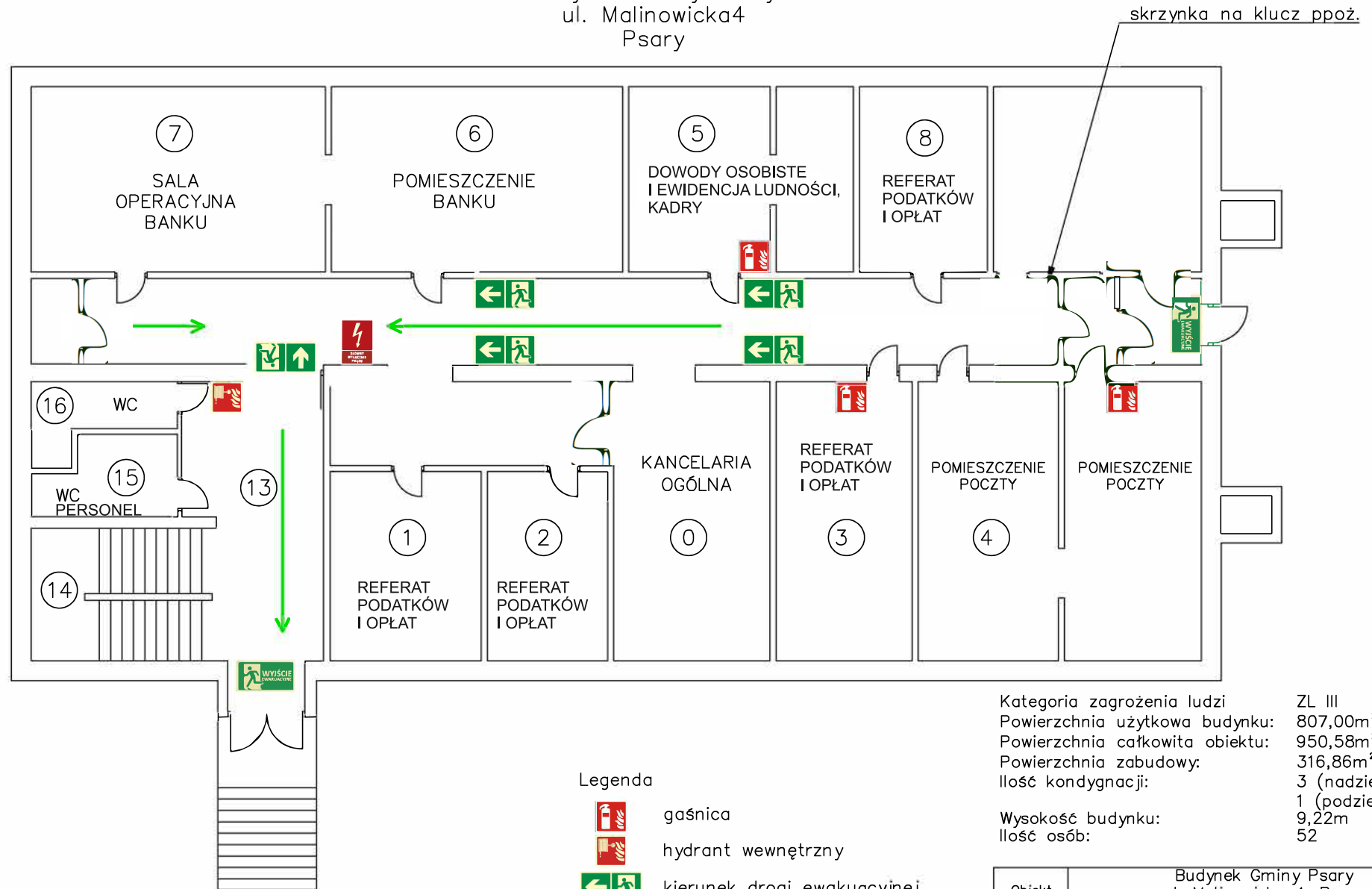









INSTRUKCJA BEZPIECZEŃSTWA POŻAROWEGO
PLAN EWAKUACYJNY
Budynek Gminy Psary
ul. Malinowicka4
Psary



Legenda

-  gaśnica
-  hydrant wewnętrzny
-  kierunek drogi ewakuacyjnej
-  kierunek drogi ewakuacyjnej
-  wyjście ewakuacyjne
-  przeciwpożarowy wyłącznik prądu
-  kierunek drogi ewakuacyjnej

Kategoria zagrożenia ludzi ZL III
Powierzchnia użytkowa budynku: 807,00m²
Powierzchnia całkowita obiektu: 950,58m²
Powierzchnia zabudowy: 316,86m²
Ilość kondygnacji: 3 (nadziemna)
1 (podziemna)
Wysokość budynku: 9,22m
Ilość osób: 52

Obiekt	Budynek Gminy Psary ul. Malinowicka 4, Psary		
Temat	INSTRUKCJA BEZPIECZEŃSTWA POŻAROWEGO		
Opracował	GAS-CZOP ul. Śniadeckiego 5 41-100 Siemianowice Śląskie		
Nazwa rysunku	Rzut parteru	Skala	-
		Nr rys.	3