



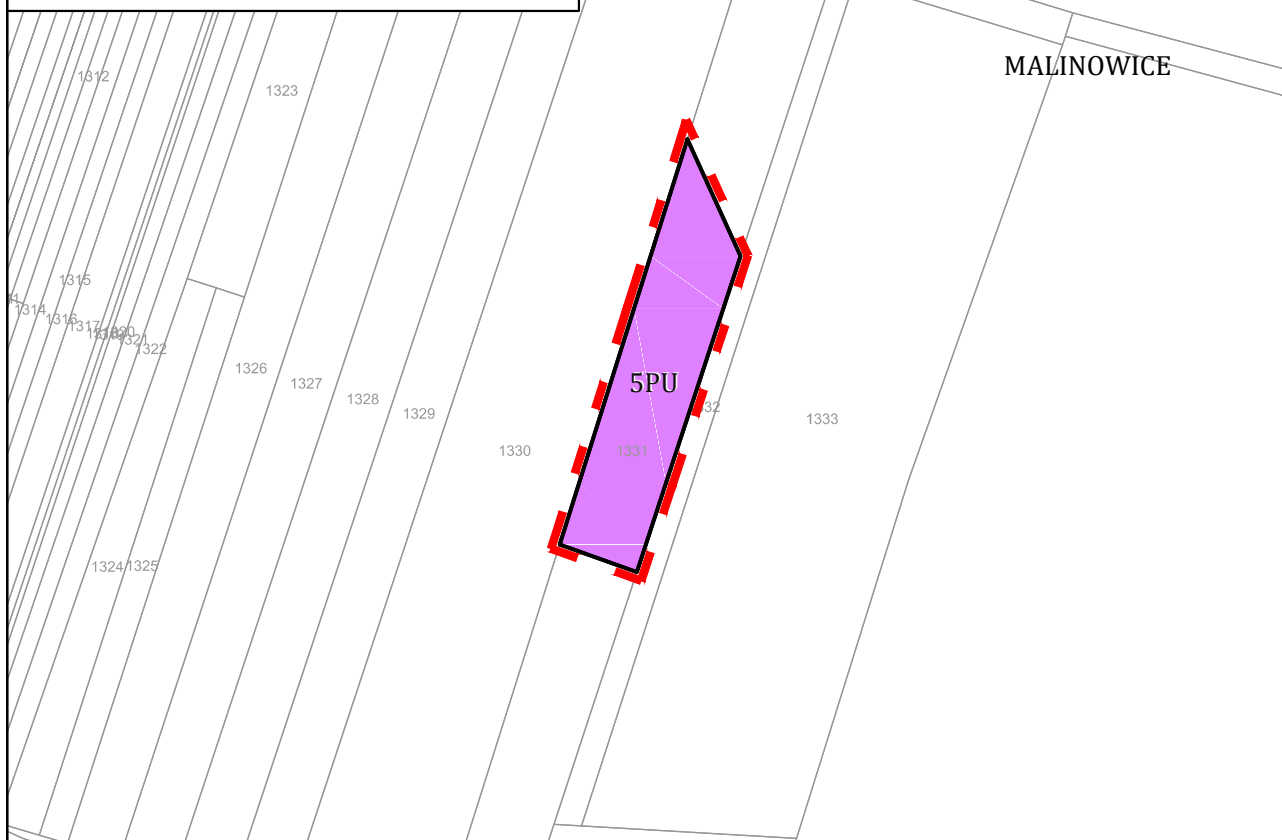


**MIEJSCOWY PLAN ZAGOSPODAROWANIA PRZESTRZENNEGO  
DLA TERENÓW POŁOŻONYCH W SOŁECTWACH: STRZYŻOWICE,  
MALINOWICE, PRECZÓW, SARNÓW, GOŁĄSZA, BRZĘKOWICE, DĄBIE - ETAP II**

ZAŁĄCZNIK NR 3  
DO UCHWAŁY NR .....  
RADY GMINY PSARY  
Z DNIA .....



**LEGENDA**

-  GRANICA OPRACOWANIA PLANU MIEJSCOWEGO
-  LINIE ROZGRANICZAJĄCE TERENY O RÓŻNYM PRZEZNACZENIU LUB RÓŻNYCH ZASADACH ZAGOSPODAROWANIA
-  NIEPRZEKRACZALNA LINIA ZABUDOWY
-  **PU** TEREN OBIEKTÓW PRODUKCYJNYCH, SKŁADÓW I MAGAZYNÓW ORAZ USŁUG



**WYRYS ZE STUDIUM UWARUNKOWAŃ I  
ZAGOSPODAROWANIA PRZESTRZENNEGO GMINY PSARY**



-  GRANICE ZMIANY STUDIUM PRZYJĘTEJ UCHWAŁĄ NR XVI/161/2020 RADY GMINY PSARY Z DNIA 30 STYCZNIA 2020 R.
-  **PU** TERENY ZABUDOWY PRODUKCYJNEJ, BAZ, SKŁADÓW, MAGAZYNÓW I USŁUG

SKALA 1:2000

