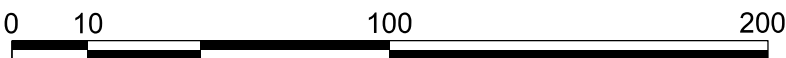




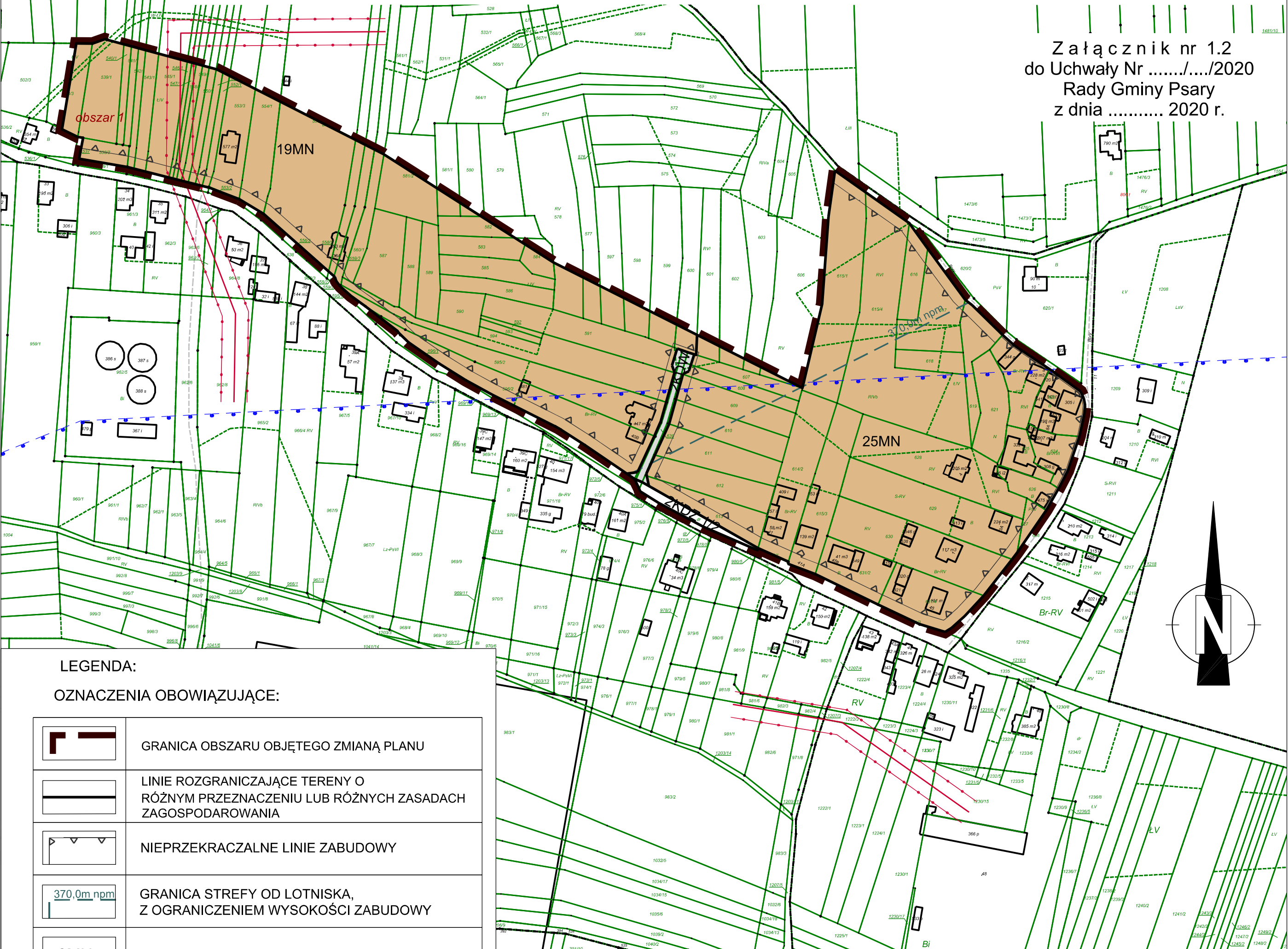
ZMIANA UCHWAŁY NR XLVII/369/2010 Z DNIA 29 WRZEŚNIA 2010 R.  
W SPRAWIE MIEJSCOWEGO PLANU ZAGOSPODAROWANIA  
PRZESTRZENNEGO DLA TERENU POŁOŻONEGO  
W SOŁECTWIE MALINOWICE

Skala 1 : 2000

RYSUNEK ZMIANY PLANU



Załącznik nr 1.2  
do Uchwały Nr ...../..../2020  
Rady Gminy Psary  
z dnia ..... 2020 r.



LEGENDA:

OZNACZENIA OBOWIĄZUJĄCE:

|  |   |
|--|---|
|  | GRANICA OBSZARU OBJĘTEGO ZMIANĄ PLANU   |
|  | LINIE ROZGRANICZAJĄCE TERENY O RÓŻNYM PRZEZNACZENIU LUB RÓŻNYCH ZASADACH ZAGOSPODAROWANIA |
|  | NIEPRZEKACZALNE LINIE ZABUDOWY  |
|  | GRANICA STREFY OD LOTNISKA, Z OGRANICZENIEM WYSOKOŚCI ZABUDOWY                            |
|  | SYMBOL PRZEZNACZENIA TERENU   |

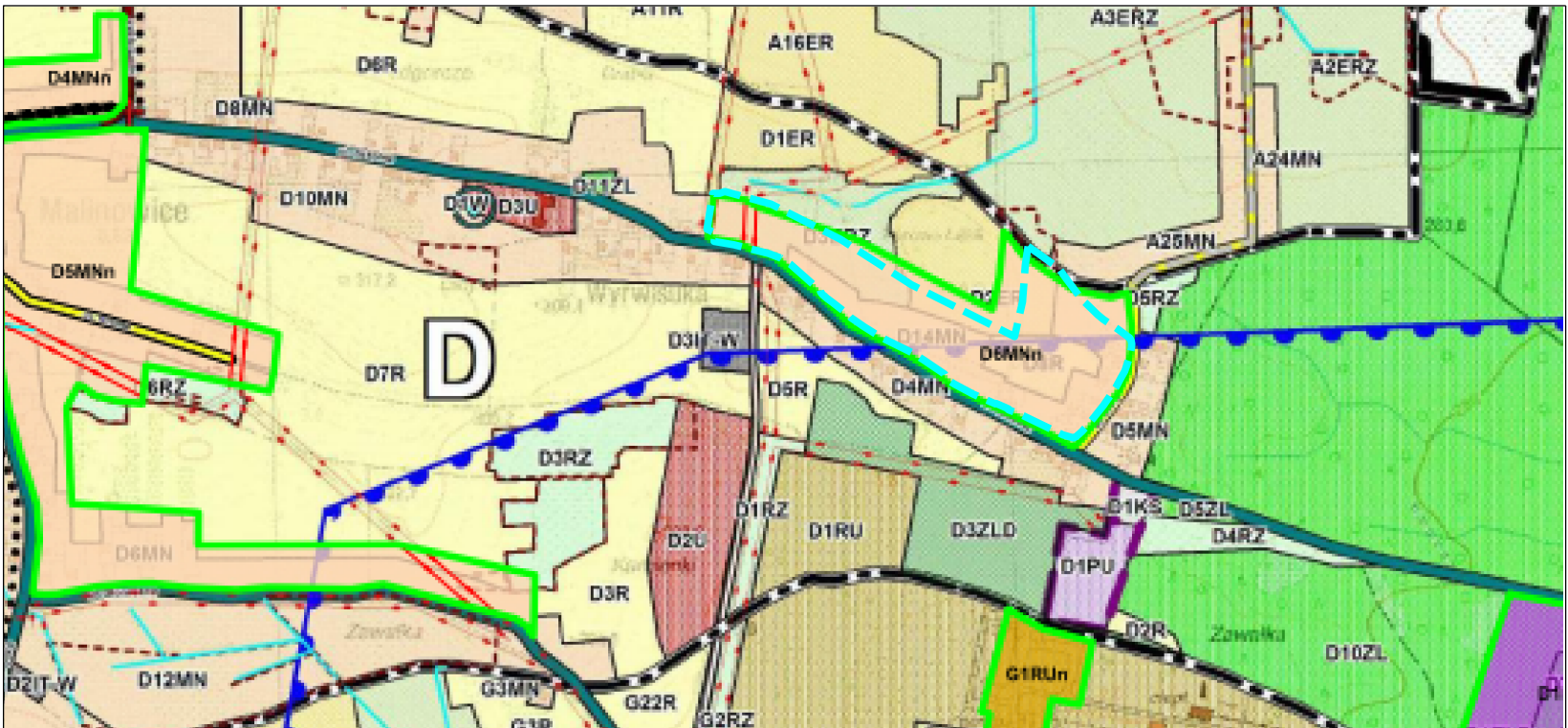
PRZEZNACZENIA TERENU:

|  |  |
|--|--|
|  | TERENY ZABUDOWY MIESZKANIOWEJ JEDNORODZINNEJ |
|  | TERENY DRÓG PUBLICZNYCH KLASY ZBIORCZEJ      |
|  | TERENY DRÓG WEWNĘTRZNYCH                     |

OZNACZENIA INFORMACYJNE:

|  |   |
|--|---|
|  | NAPOWIETRZNA LINIA ELEKTROENERGETYCZNA SN WRAZ ZE STREFĄ BEZPIECZEŃSTWA             |
|  | GRANICA ZASIĘGU GŁÓWNEGO ZBIORNIKA WÓD PODZIEMNYCH GZWP NR 454 "OLKUSZ - ZAWIERCIE" |
|  | NUMER OBSZARU ZMIANY MPZP   |

Wyrys ze Studium uwarunkowań i kierunków zagospodarowania przestrzennego Gminy Gminy Psary, uchwalonego Uchwałą Nr XXXVI/287/2009 Rady Gminy Psary z dnia 16 listopada 2009 r., zmienionego uchwałami Rady Gminy Psary Nr IX/82/2015 z dnia 25 czerwca 2015 r. i Nr VI/161/2020 z dnia 30 stycznia 2020r.



Granice obszaru objętego zmianą planu