




woj.: śląskie,  
powiat: będziński  
jedn. ewid.: 240106\_2 Psary  
obręb ewid.: 0006 Malinowice  
sekcja: 6.132.31.01.4.2, 6.132.31.02.3.1






# GEODEZYJNA INWENTARYZACJA POWYKONAWCZA OBIEKTÓW BUDOWLANYCH

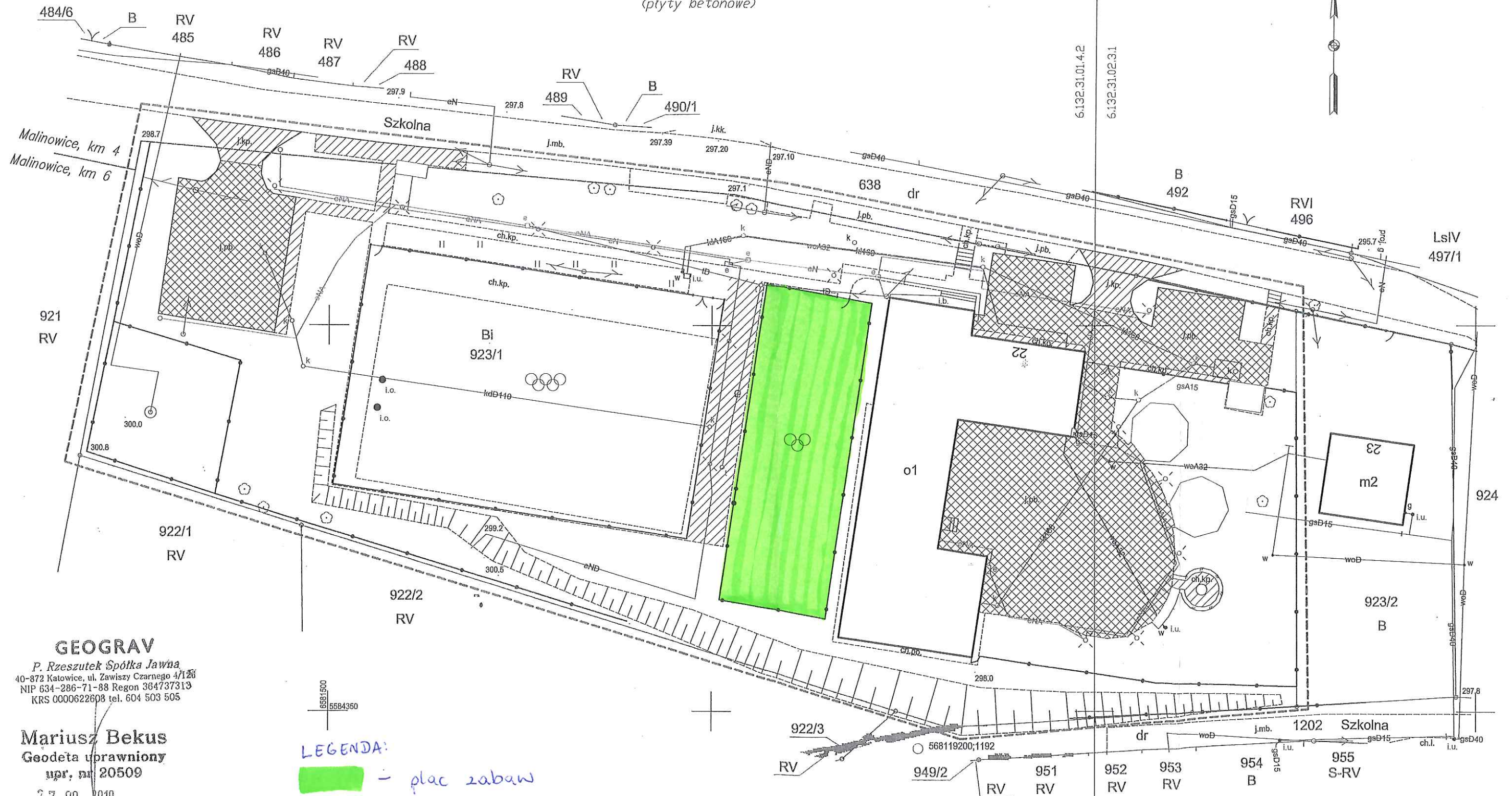
Malinowice, ul. Szkolna  
działka: 923/1 km 4, 6  
skala 1:500

WG.6640.1067.2018

## LEGENDA:

-  - zinventaryzowane altanki i wiaty
-  - zakres opracowania
-  - zinventaryzowane chodniki i jezdnie (kostka prefabrykowana)

-  - zinventaryzowane przyłącze energetyczne
-  - zinventaryzowane przyłącze wodociągowe
-  - zinventaryzowane przyłącza kanalizacji sanitarnej lokalnej
-  - zinventaryzowane przyłącze gazowe
-  - zinventaryzowane chodniki i jezdnie (płyty betonowe)




## GEOGRAV

P. Rzeszutek Spółka Jawna  
40-872 Katowice, ul. Zawiszy Czarnego 4/138  
NIP 634-286-71-88 Regon 364737313  
KRS 0000622608 tel. 604 503 505

Mariusz Bekus  
Geodeta uprawniony  
upr. nr 20509

27.09.2018

## LEGENDA:

-  - plac zabaw