

**UCHWAŁA NR XXXIII/389/2017
RADY GMINY PSARY
z dnia 28 września 2017 r.**

w sprawie: przystąpienia do sporządzania miejscowego planu zagospodarowania przestrzennego dla terenów położonych w sołectwach: Strzyżowice, Malinowice, Preczów, Sarnów, Goląsza, Brzękowice, Dąbie.

Na podstawie art. 18, ust. 2, pkt 5 ustawy z dnia 8 marca 1990 r. o samorządzie gminnym (tekst jednolity: Dz. U. z 2016 r., poz. 446 ze zmianami), w związku z art. 3 ust. 1, art. 4 ust. 1 i art. 14 ust. 1, 2, 5 ustawy z dnia 27 marca 2003 r. o planowaniu i zagospodarowaniu przestrzennym (tekst jednolity Dz. U. z 2017 r., poz. 1073 ze zmianami),
na wniosek Wójta Gminy Psary

**Rada Gminy Psary
uchwala:**

§ 1

Przystąpić do sporządzenia miejscowego planu zagospodarowania przestrzennego dla terenów położonych w sołectwach: Strzyżowice, Malinowice, Preczów, Sarnów, Goląsza, Brzękowice, Dąbie.

§ 2

Granice opracowania określono na załącznikach graficznych od nr 1 do nr 13 w skali 1:5000, które stanowią integralną część niniejszej uchwały.

§ 3

Dopuszcza się etapowe sporządzanie i uchwalanie miejscowego planu zagospodarowania przestrzennego.

§ 4

Wykonanie niniejszej uchwały powierza się Wójtowi Gminy Psary.

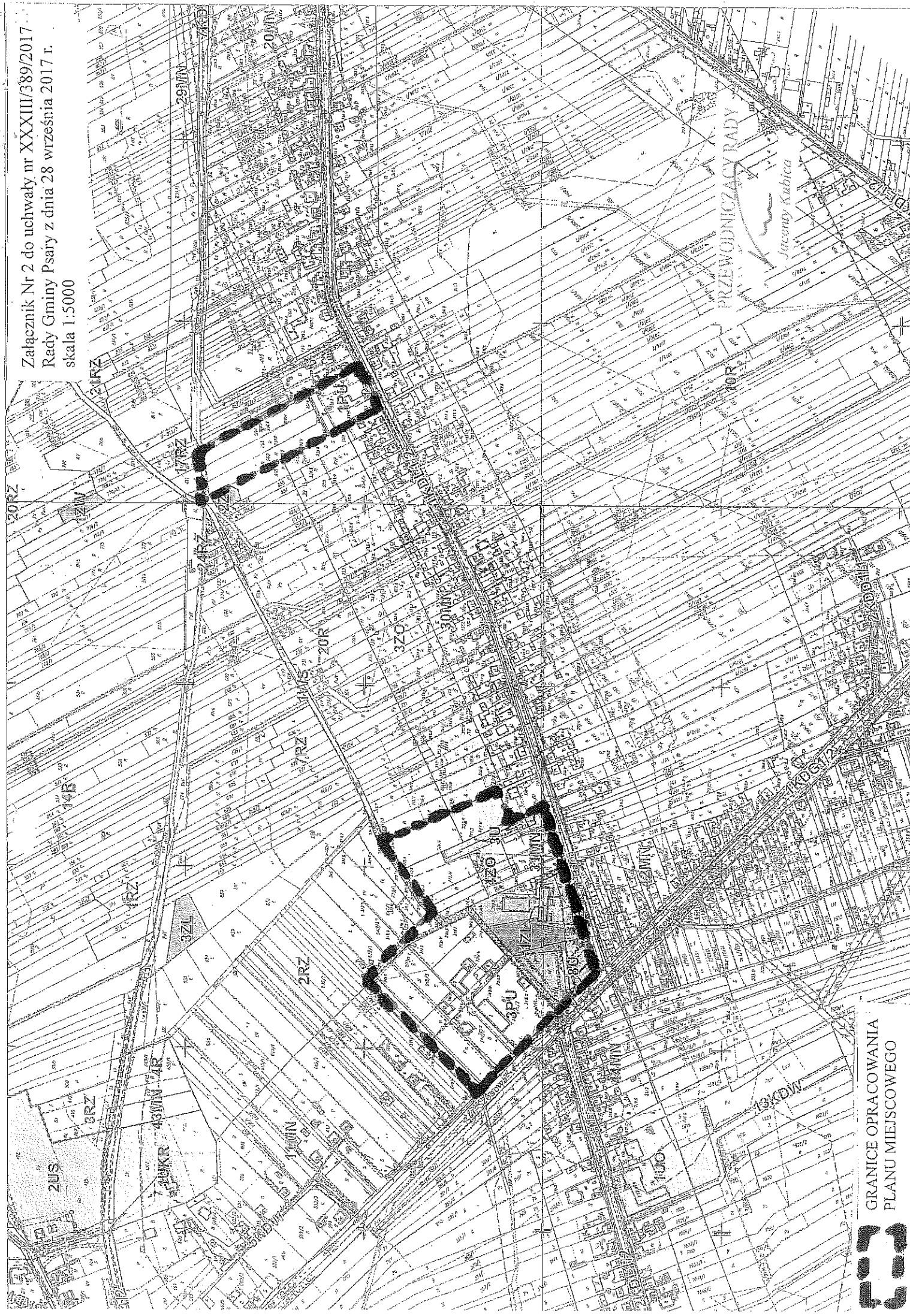
§ 5

Uchwała wchodzi w życie z dniem podjęcia.

PRZEWODNICZĄCY RADY

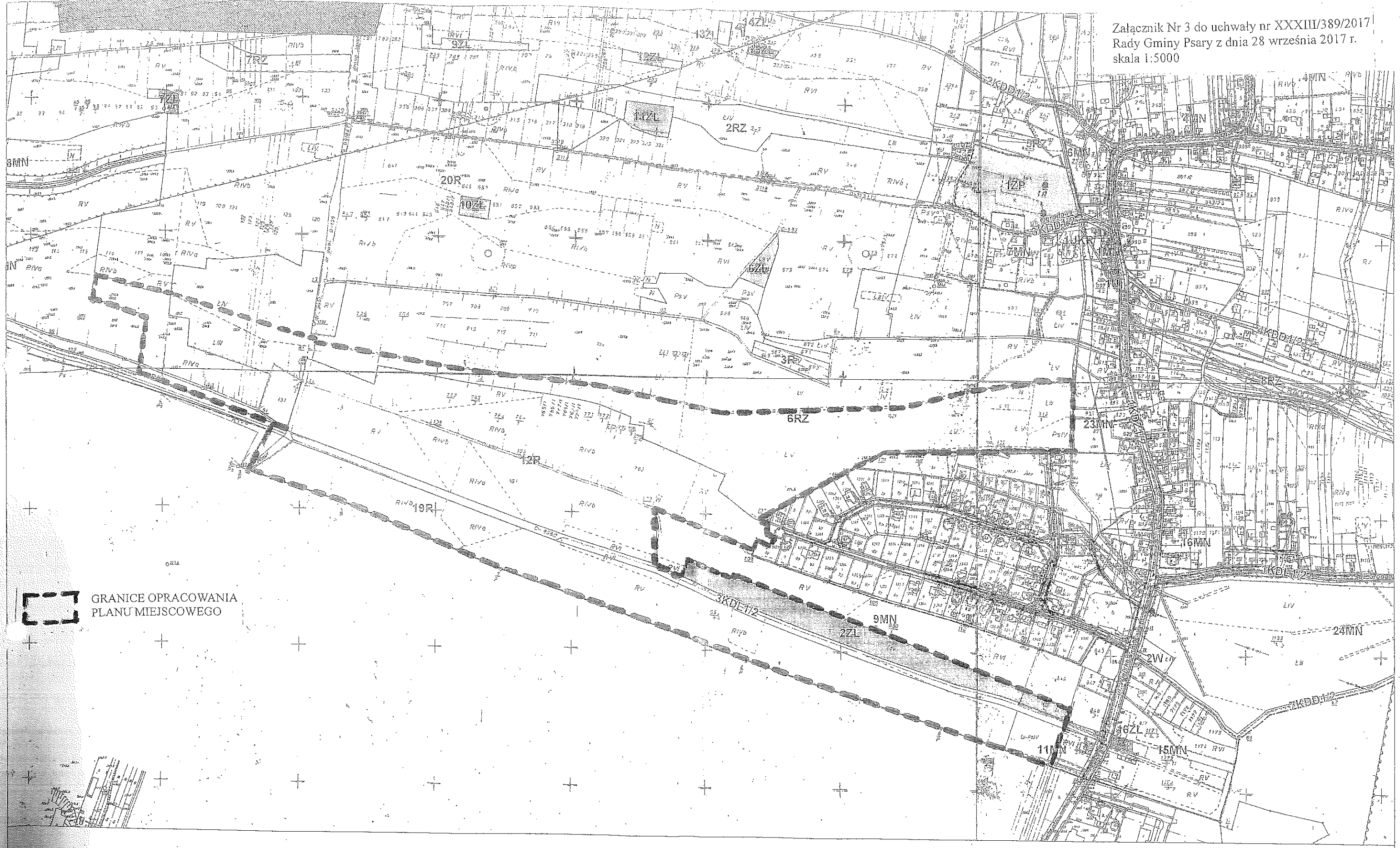
Jucenty Kubica

Załącznik Nr 2 do uchwały nr XXXIII/389/2017
Rady Gminy Psary z dnia 28 września 2017 r.
skala 1:5000



GRANICE OPRACOWANIA
PLANU MIEJSCOWEGO



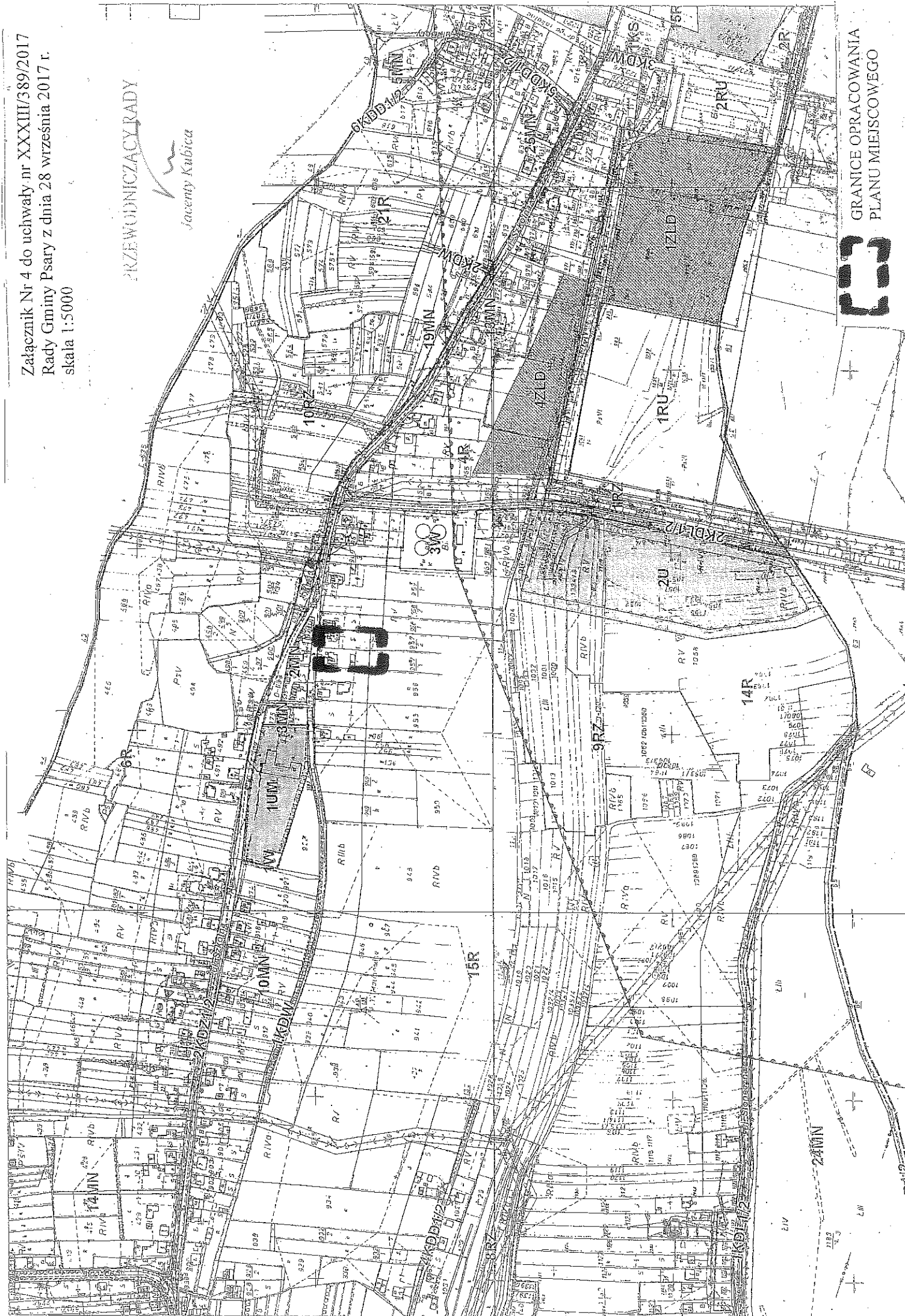


GRANICE OPRACOWANIA
PLANU MIEJSCOWEGO

Załącznik Nr 4 do uchwały nr XXXIII/389/2017
Rady Gminy Psary z dnia 28 września 2017 r.
skala 1:5000

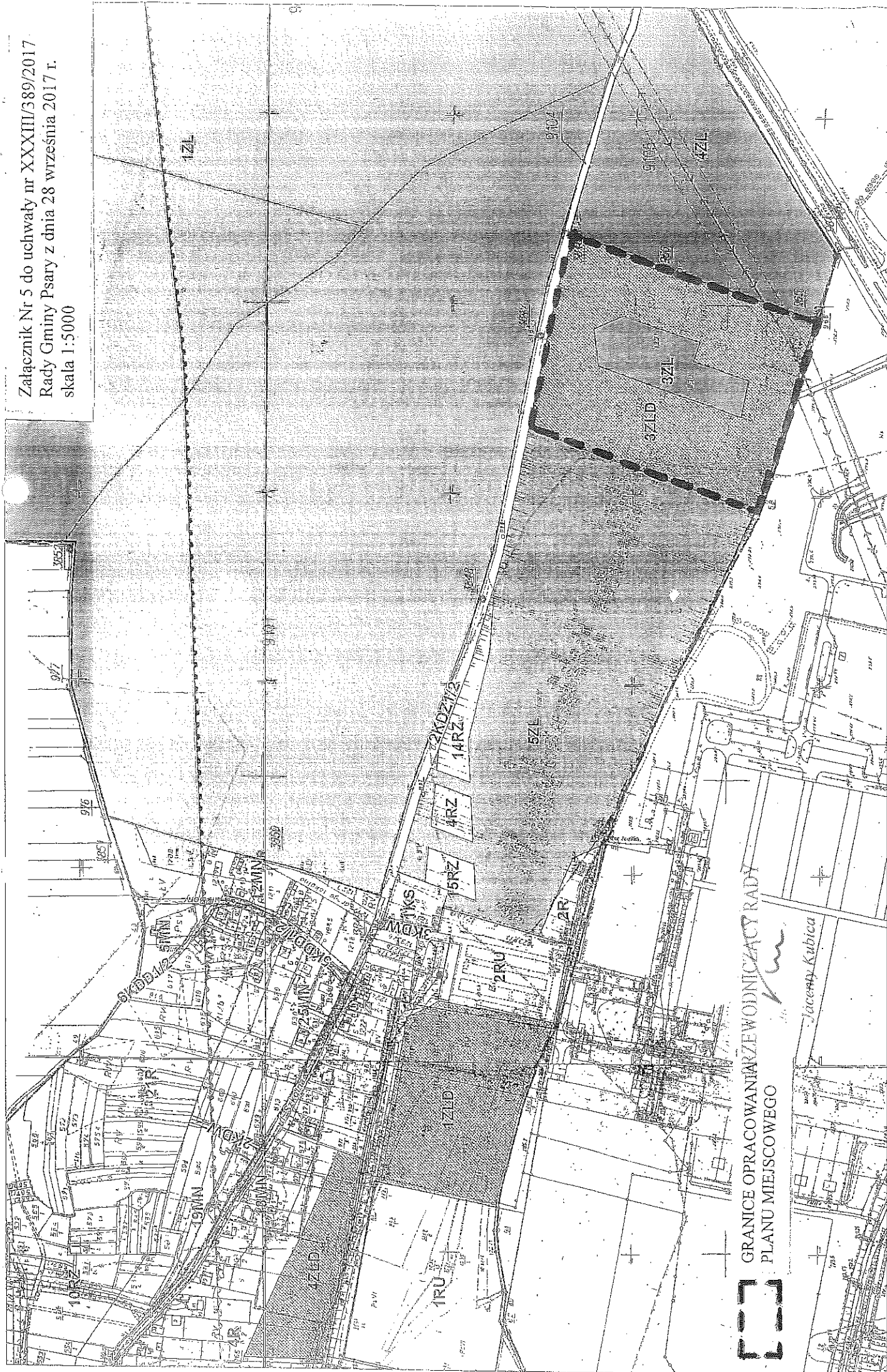
PRZEWODNICZĄCY RADY

Sacenty Kubica



GRANICE OPRACOWANIA
PLANU MIEJSCOWEGO

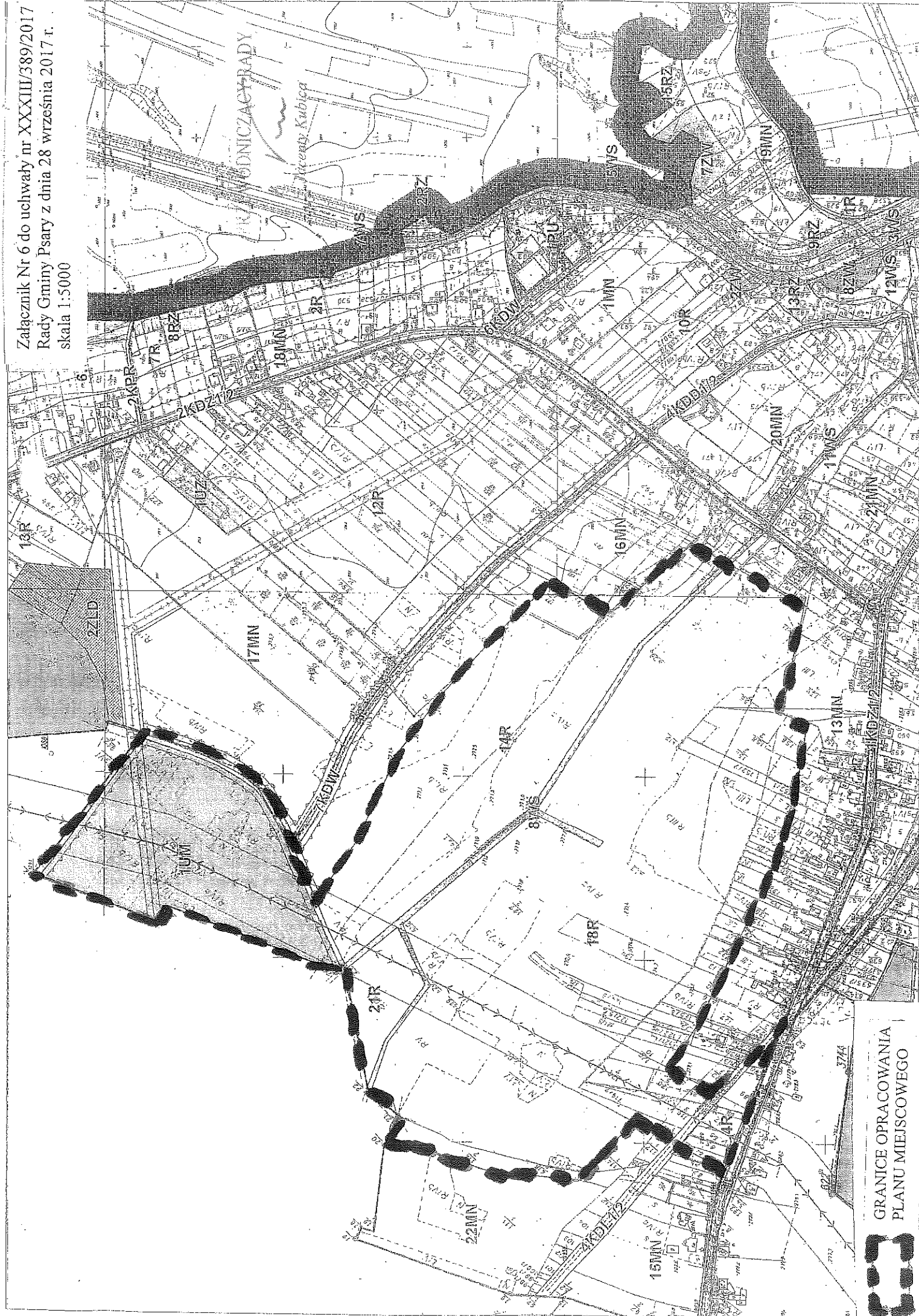
Załącznik Nr 5 do uchwały nr XXXIII/389/2017
Rady Gminy Psary z dnia 28 września 2017 r.
skala 1:5000



GRANICE OPRACOWANIA WZEWODNICZĄCY RADY
PLANU MIEJSCOWEGO

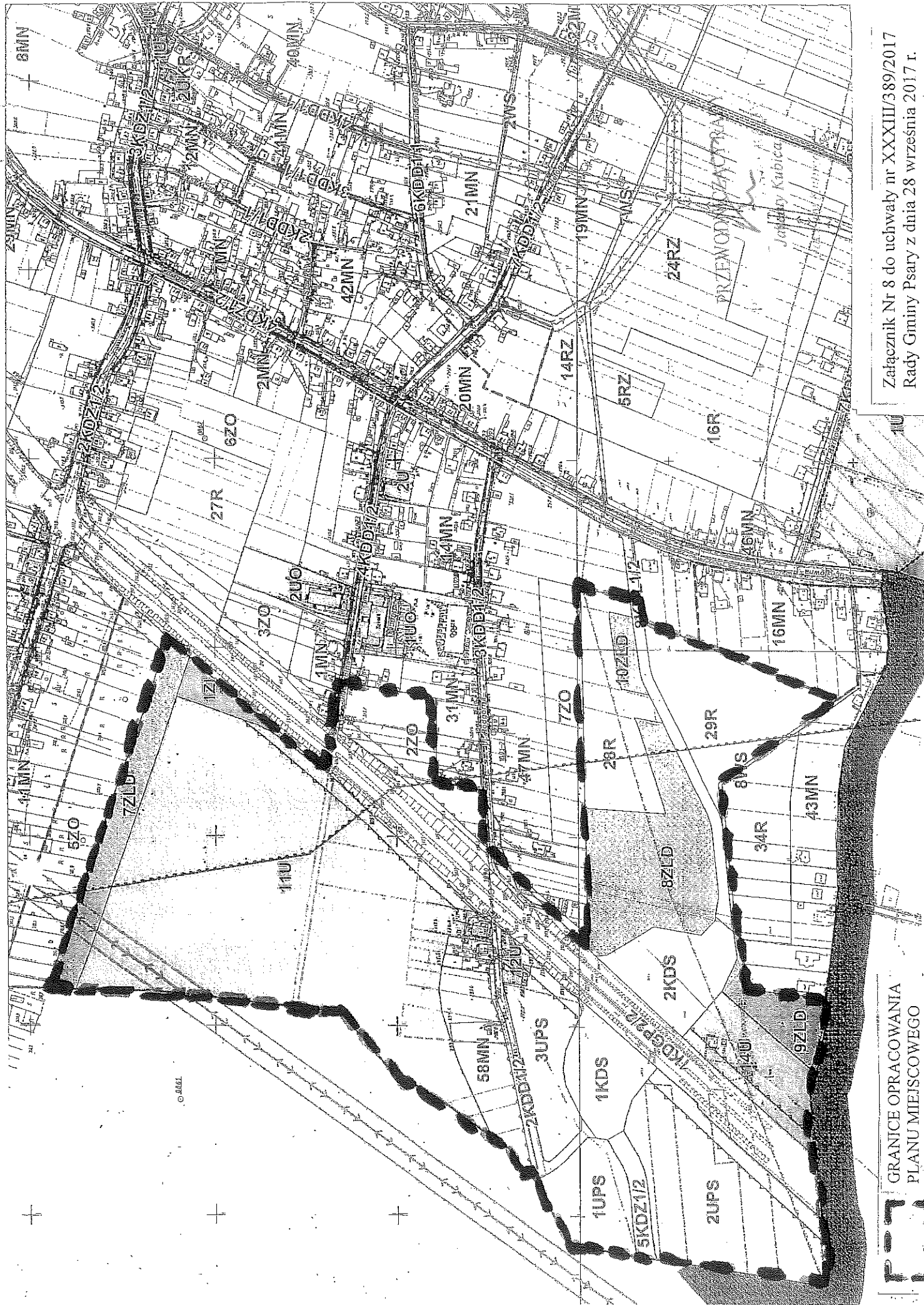
Jacenty Kubica

Załącznik Nr 6 do uchwały nr XXXIII/389/2017
Rady Gminy Psary z dnia 28 września 2017 r.
skala 1:5000



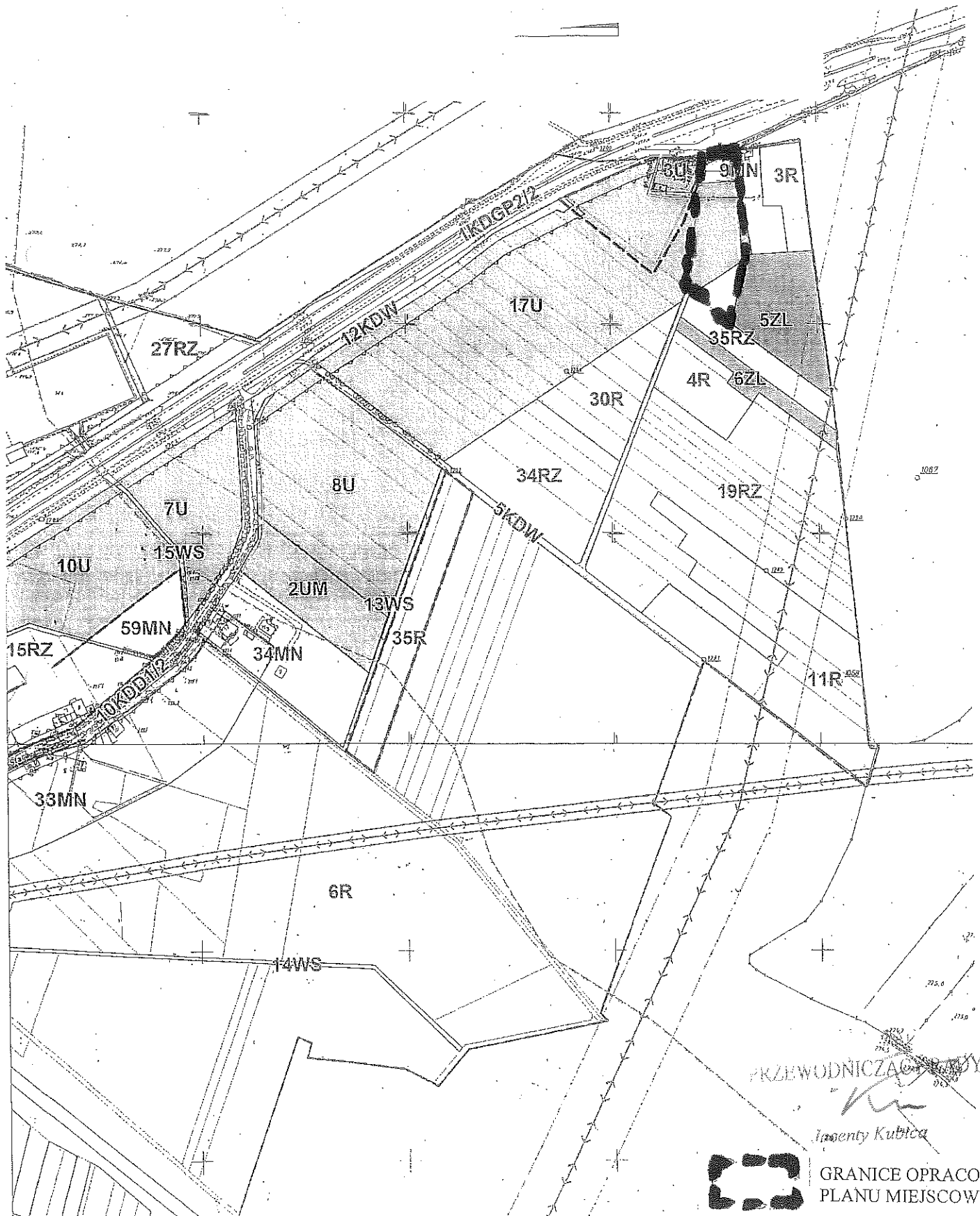
GRANICE OPRACOWANIA
PLANU MIEJSCOWEGO





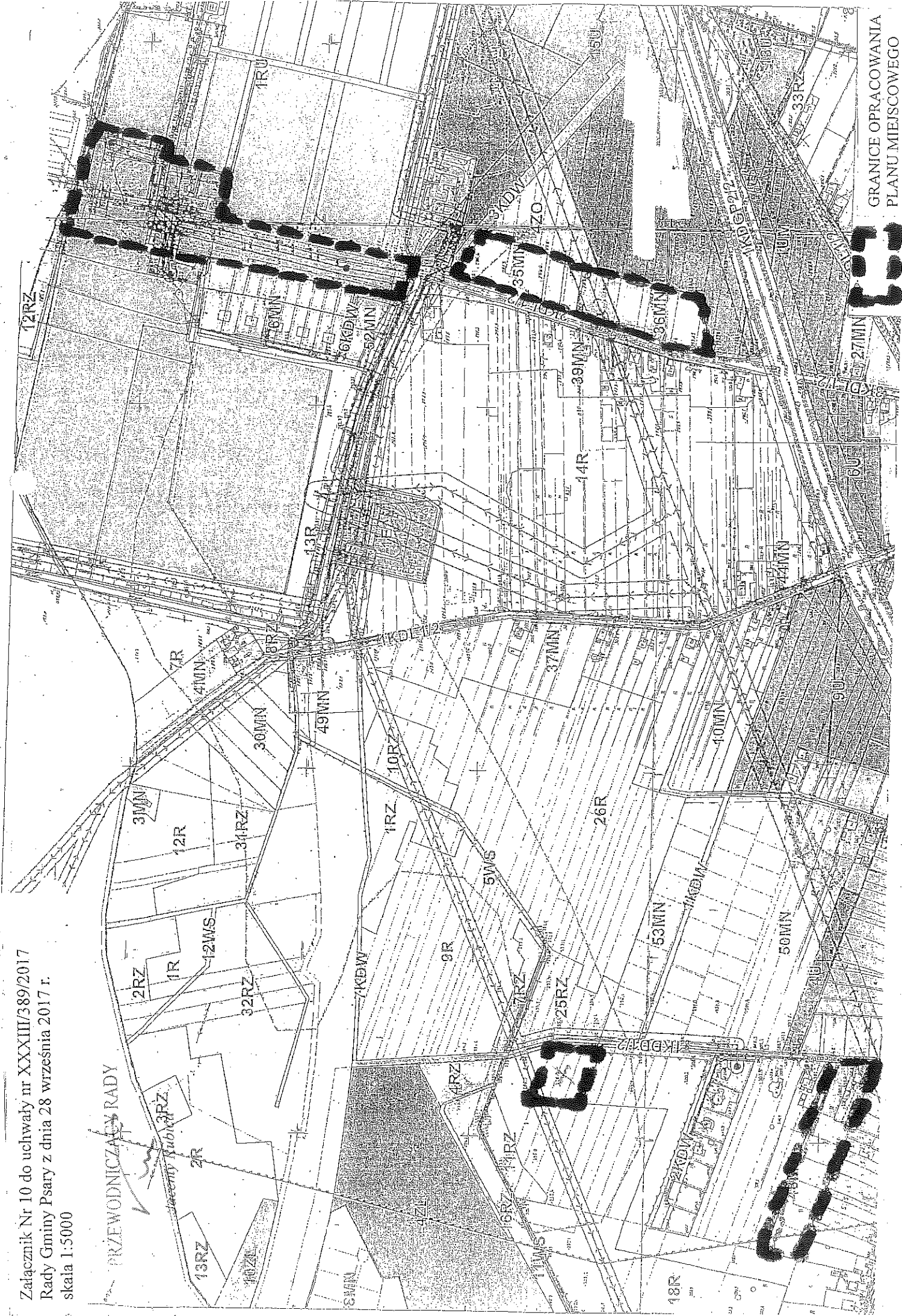
Załącznik Nr 8 do uchwały nr XXXIII/389/2017
Rady Gminy Psary z dnia 28 września 2017 r.
skala 1:5000

GRANICE OPRACOWANIA
PLANU MIEJSCOWEGO



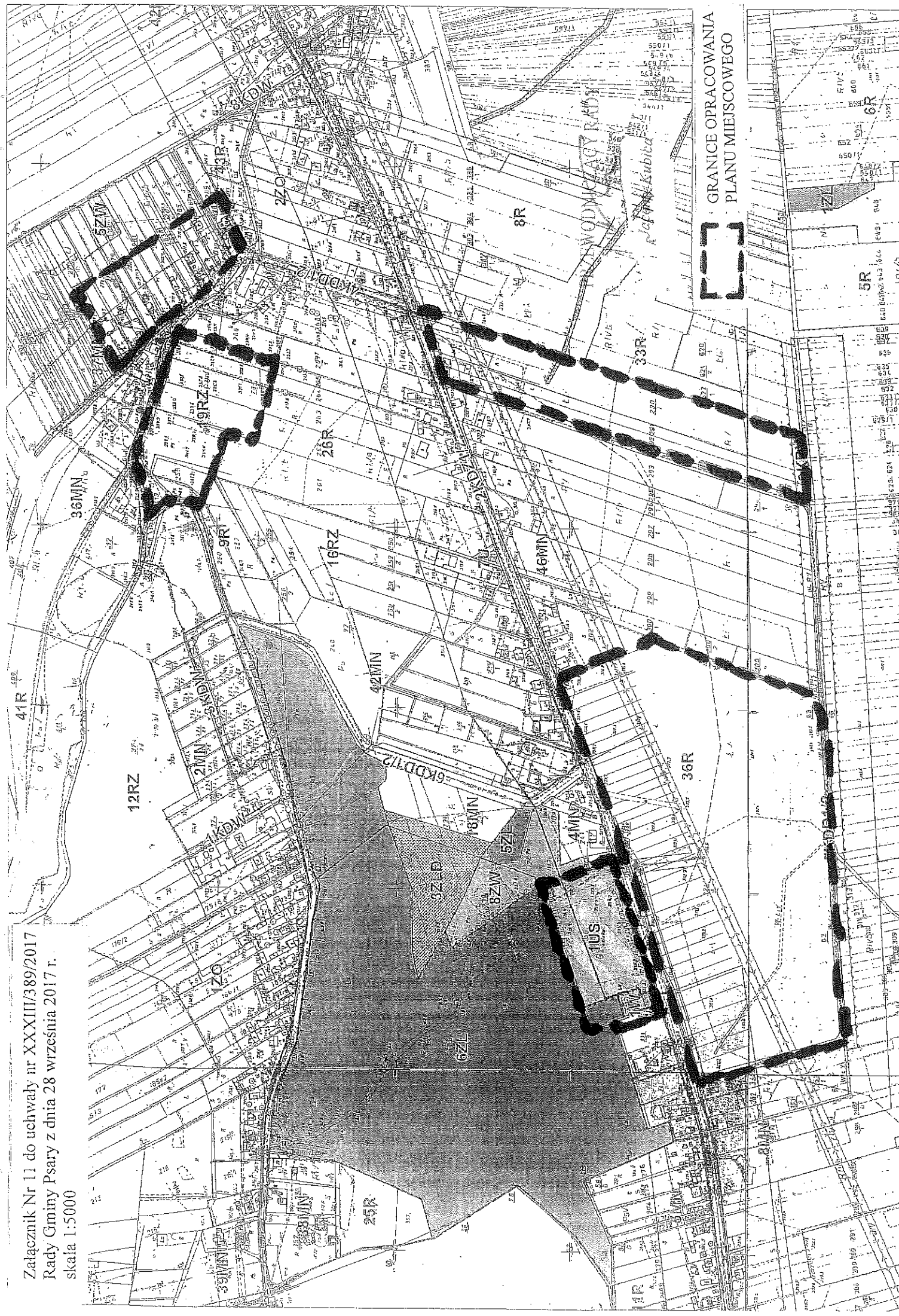
Załącznik Nr 10 do uchwały nr XXXIII/389/2017
Rady Gminy Psary z dnia 28 września 2017 r.
skala 1:5000

PRZEWODNICZĄCY RADY



GRANICE OPRACOWANIA
PLANU MIEJSCOWEGO

Załącznik Nr 11 do uchwały nr XXXIII/389/2017
Rady Gminy Psary z dnia 28 września 2017 r.
skala 1:5000



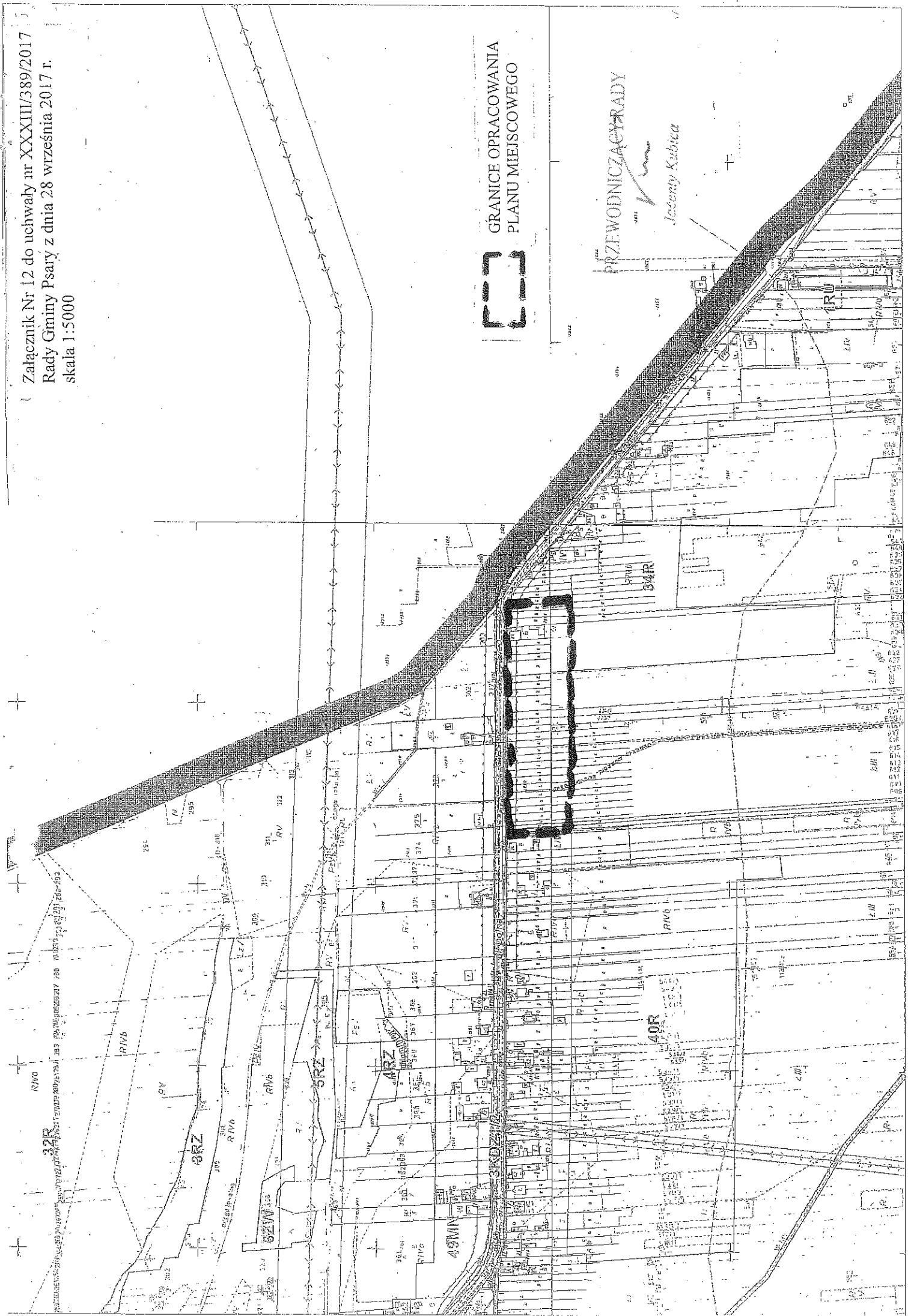
Załącznik Nr 12 do uchwały nr XXXIII/389/2017
Rady Gminy Psary z dnia 28 września 2017 r.
skala 1:5000

GRANICE OPRACOWANIA
PLANU MIEJSCOWEGO

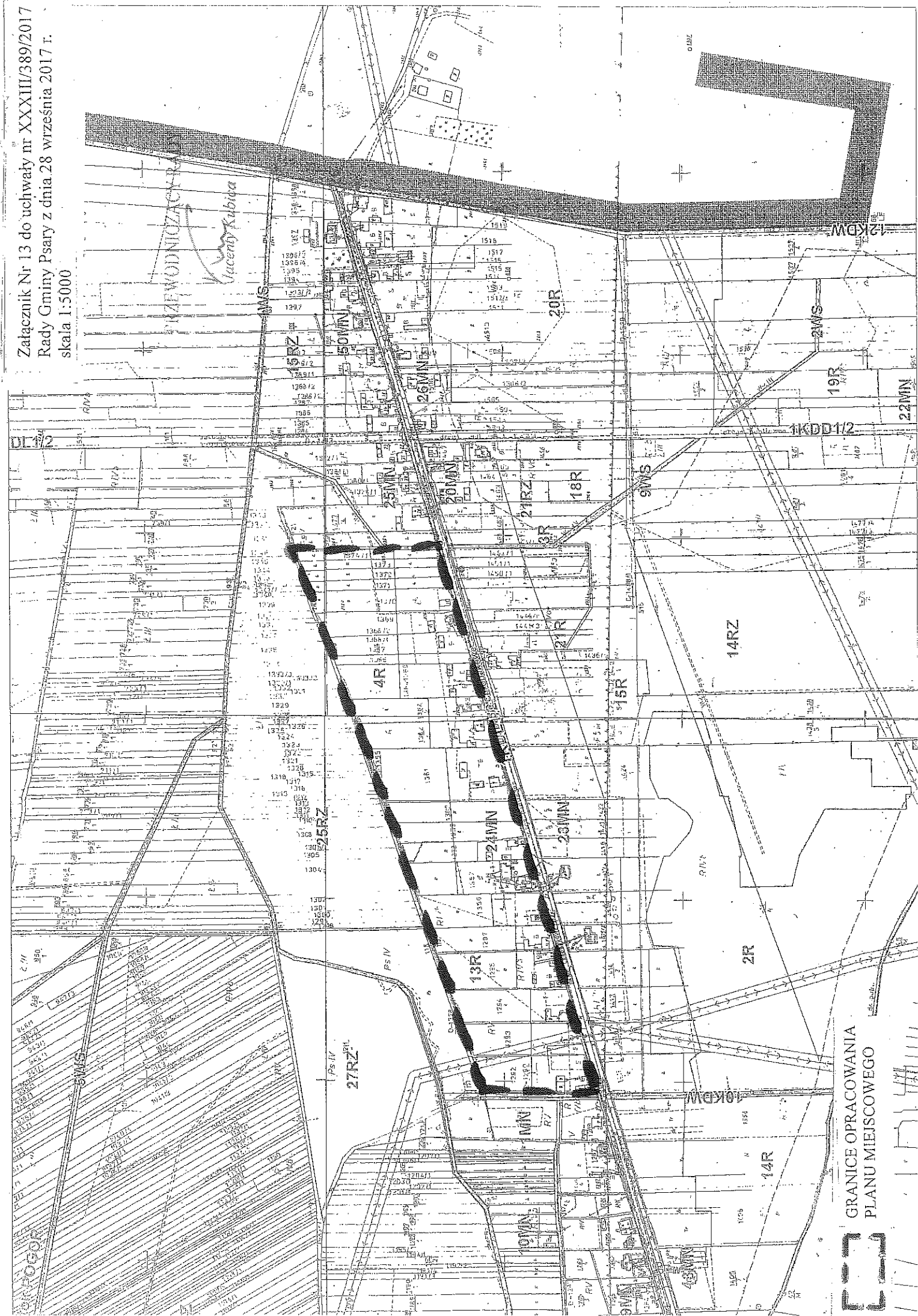


PRZEWODNICZĄCY

Łociny Kabica



Załącznik Nr 13 do uchwały nr XXXIII/389/2017
Rady Gminy Psary z dnia 28 września 2017 r.
skala 1:5000



GRANICE OPRACOWANIA
PLANU MIEJSCOWEGO